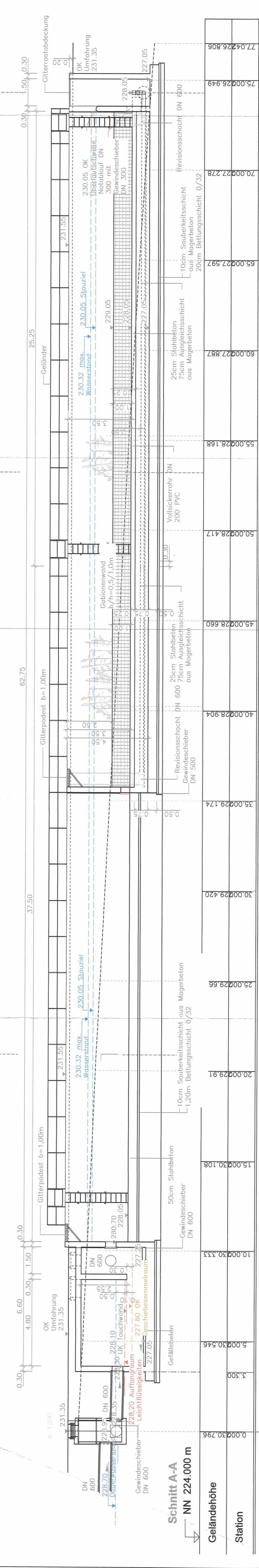
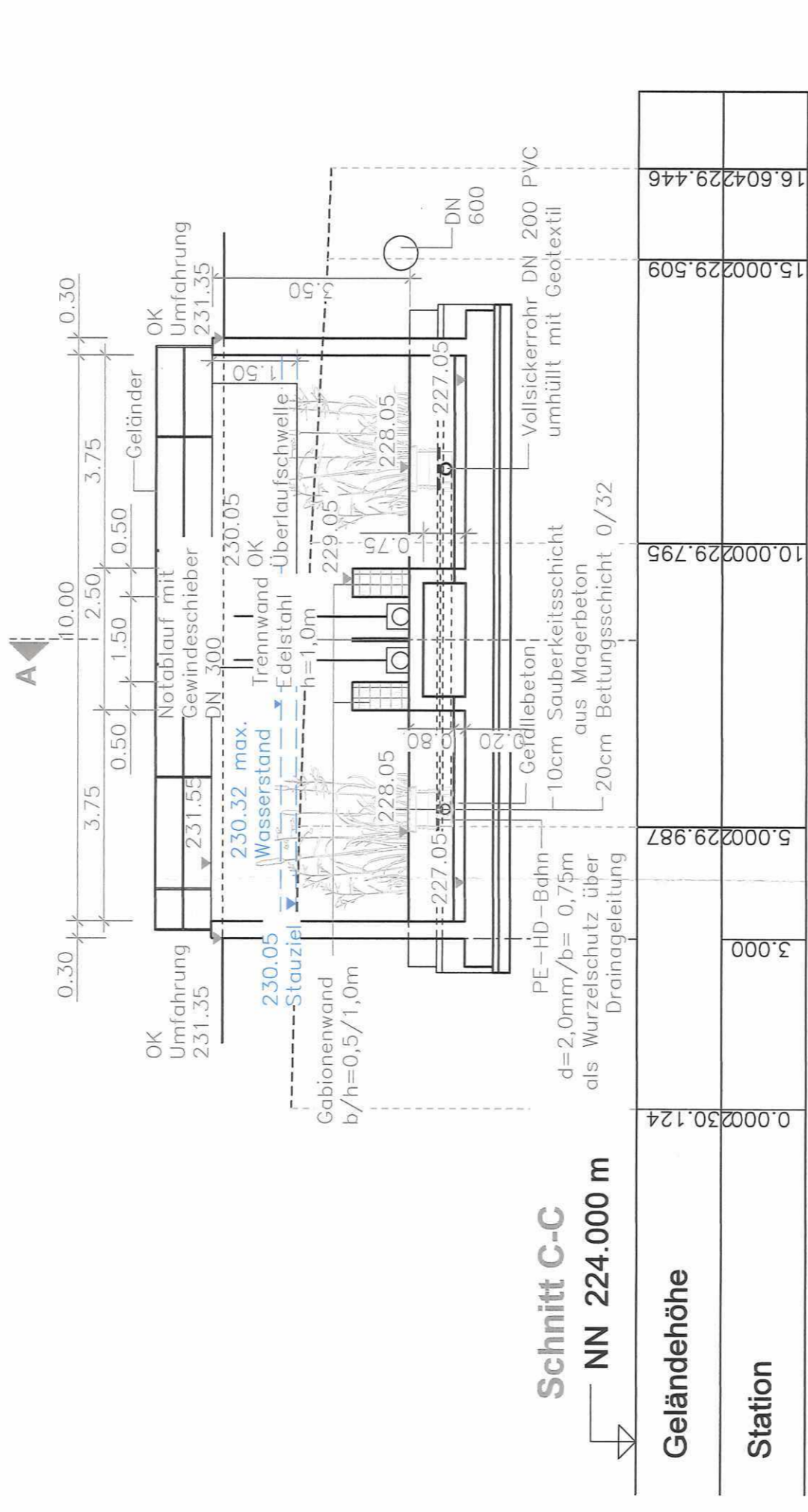


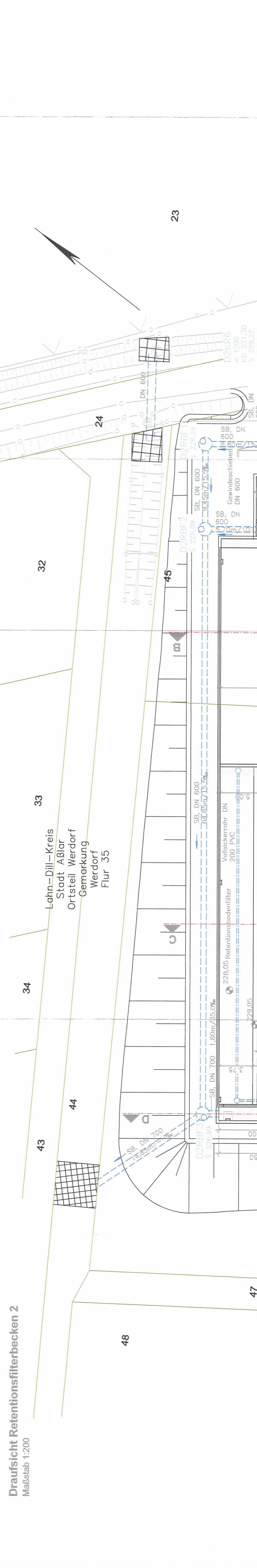
Schnitt A-A  
 NN 224.000 m  
 Geländehöhe  
 Station  
 0+000



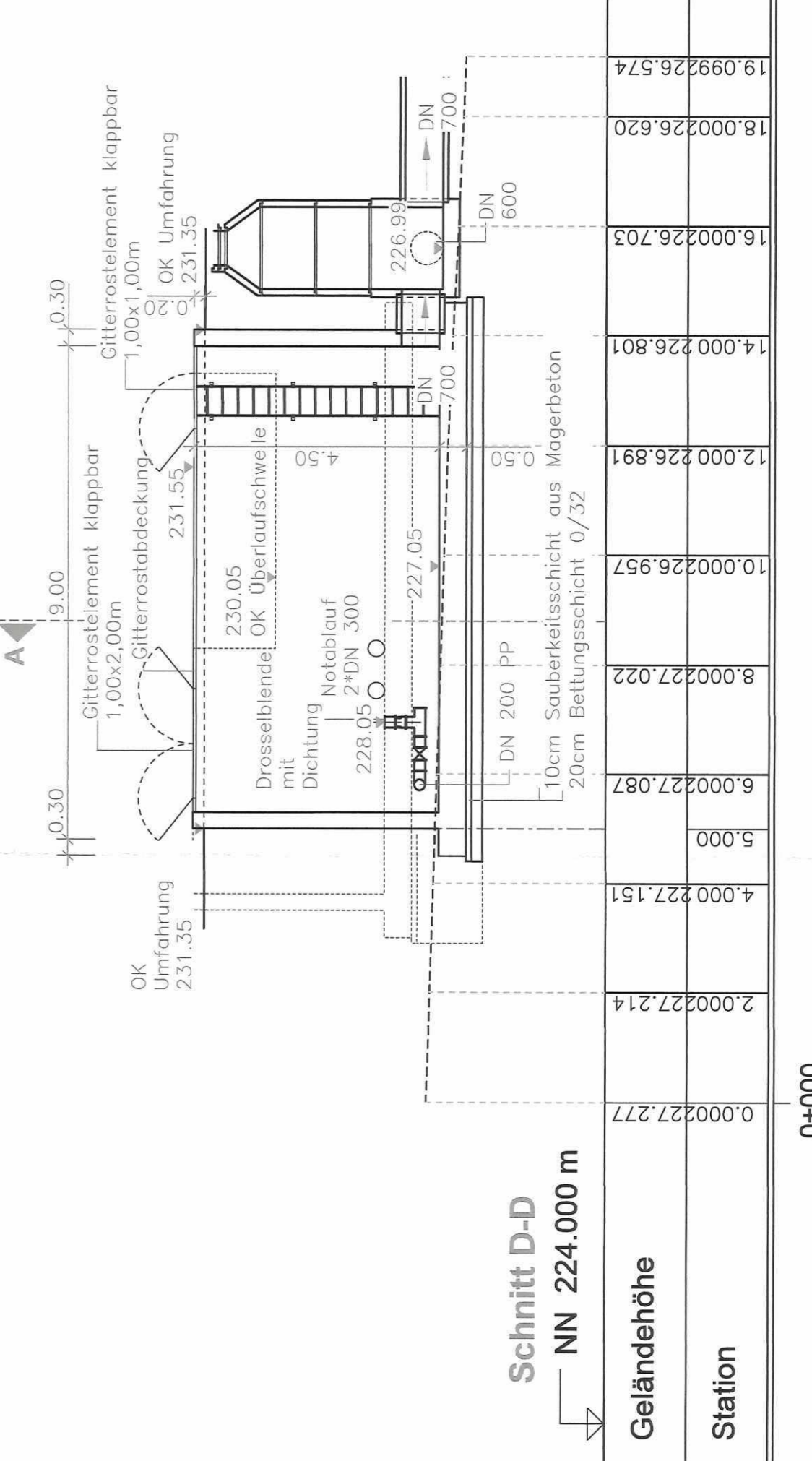
Schnitt B-B  
 NN 224.000 m  
 Geländehöhe  
 Station  
 0+000



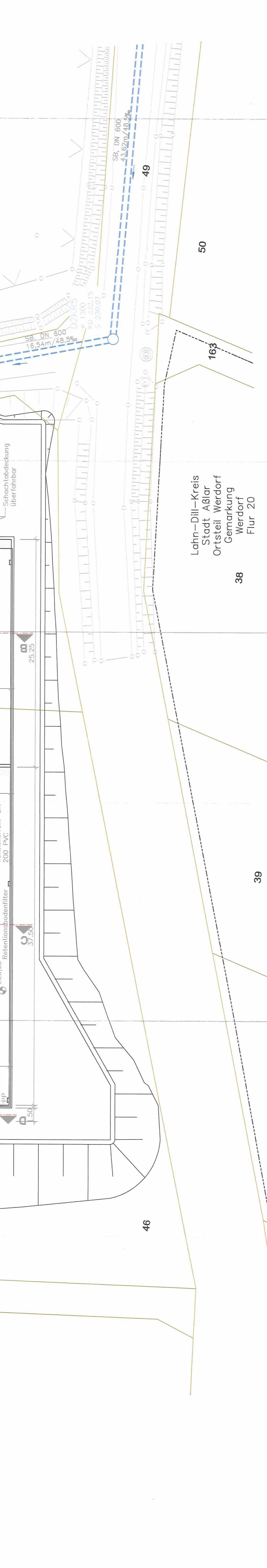
Schnitt C-C  
 NN 224.000 m  
 Geländehöhe  
 Station  
 0+000



Draufsicht Retentionsfilterbecken 2  
 Maßstab 1:200



Schnitt D-D  
 NN 224.000 m  
 Geländehöhe  
 Station  
 0+000



Lahn-Dill-Kreis  
 Stadt Ablar  
 Ortsteil Werdorf  
 Gemarkung Werdorf  
 Flur 35

Lahn-Dill-Kreis  
 Stadt Ablar  
 Ortsteil Werdorf  
 Gemarkung Werdorf  
 Flur 20

**1. Planänderung**

Entwurfsbezeichnung	Datum	Zielen
Dipl.-Ing. Cringel GmbH	11/2021	Zimmern
Ingenieurbüro für Bauwesen	11/2021	Menzel
36033 Moring / 442240	gezeichnet	
36033 Moring / 442240	geprüft	

Rev-Nr.	Rev-Nr.	Rev-Nr.
02/2022	03/2022	03/2022
01/2022	02/2022	03/2022

bearbeitet	09/2022	Koch
gezeichnet		
geprüft		
Projekt-Nr.	A 1285	
Die Autobahn Niederrhein Westfalen Lilienthalstraße 5, 59685 Hamm		

Unterricht	ETRS89 UTM32	Stand	Kalender
Projektsystem	DHM 82	Bestand	Bestand
Art der Änderung			
Nr.	Datum		
1		03.2022	
C. Koch			

**FESTSTELLUNGSENTWURF**

Unterlage / Blatt-Nr.: 8.4 / 2.8  
 n AK Wezlar - AS Eingebauten  
 Details  
 Retentionsbodenfilterbecken 2  
 Station: 156+336 bis 156+749  
 Maßstab: 1:100/1:200

PROJ.-Nr.: 08179938.00  
 Ersatzneubau der Talbücke Kreuzbach  
 mit sechsstriffigem Ausbau  
 von Bebauung 0+000 bis Baukil. 2+422,668

Erstellt: 23.08.2022  
 Die Maßstabveränderung, Änderungen  
 (Eigen Reibwerk)

Planfeststellungs-Unterlage  
 Nr. 8.4/B.28  
 Planfeststellungsbeschluss  
 vom 17.01.2024, GZ: 051-5-049/203  
 Wüstenerlass, vom 17.01.2024  
 Nr. 8.4/B.28  
 für  
 R. Wirtschaft, Energie, Verkehr  
 und Wohnen  
 in  
 Art. 1  
 § 1