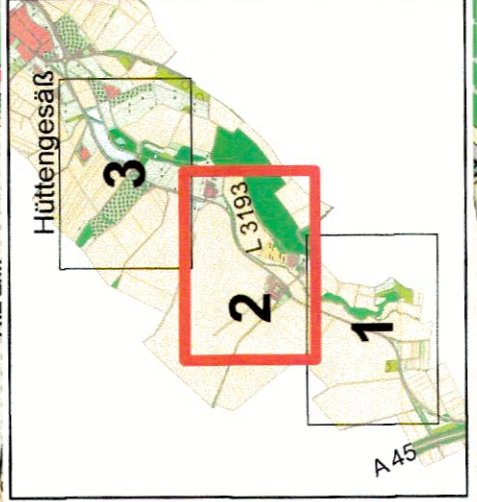
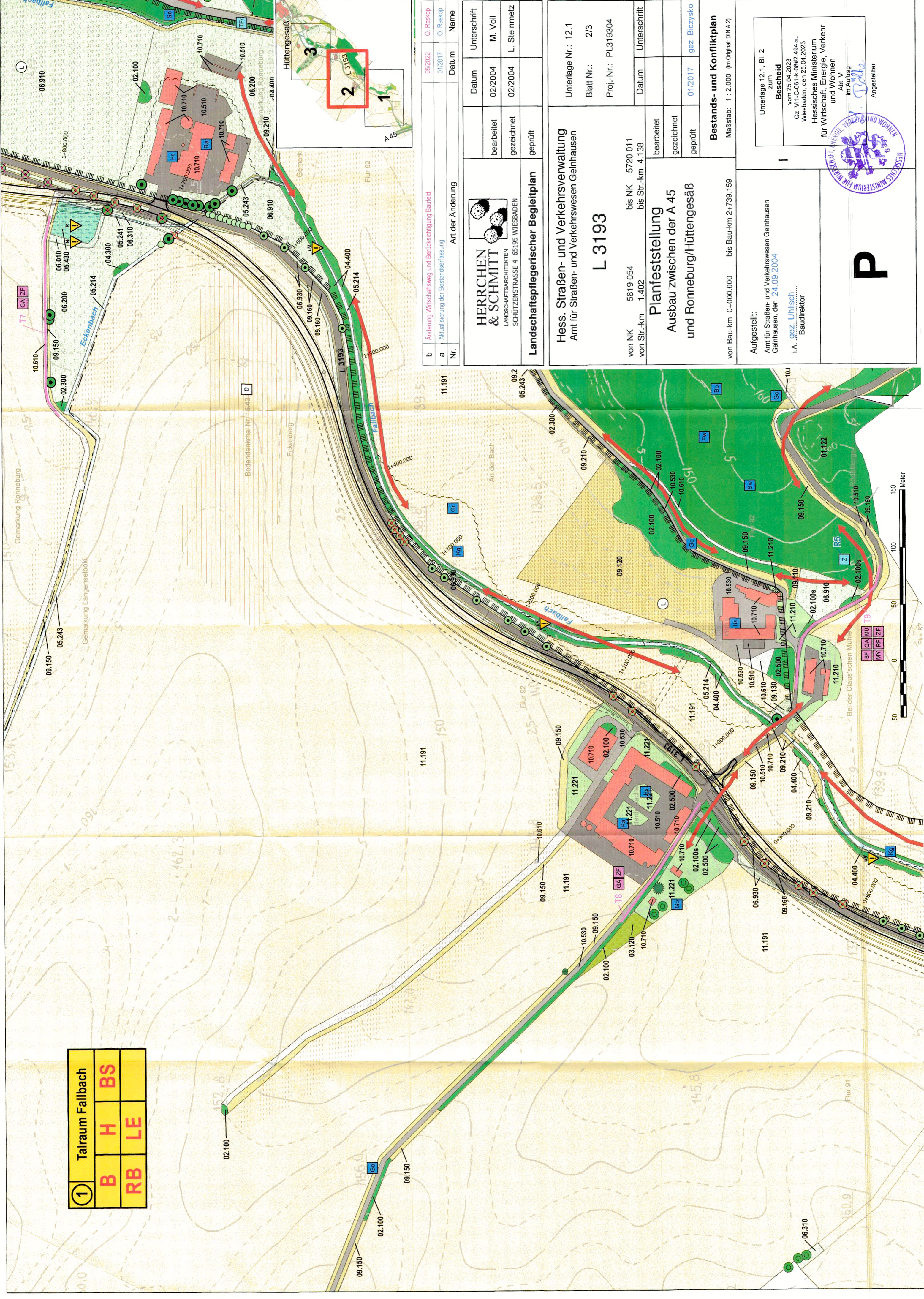


1	Talraum Fallbach	
B	H	BS
RB	LE	



Nr.	Art der Änderung	Name	Datum	Unterschrift
b	Änderung Wirtschaftsweg und Berücksichtigung Baufeld		05/2022	O. Reskopf
a	Aktualisierung der Bestandsaufnahme		01/2017	O. Reskopf

HERRCHEN & SCHMITT
 LANDSCHAFTSARCHITECTEN
 SCHÜTZENSTRASSE 4 65195 WIESBADEN

Landchaftspflegerischer Begleitplan

bearbeitet	02/2004	M. Voll
gezeichnet	02/2004	L. Steinmetz
geprüft		

Hess. Straßen- und Verkehrsverwaltung
 Amt für Straßen- und Verkehrswesen Gehnhäuser

L 3193

von NK 5819 054 bis NK 5720 011
 von Str.-km 1.402 bis Str.-km 4.138

Unterlage Nr.: 12.1
 Blatt Nr.: 2/3
 Proj.-Nr.: PL319304

Planfeststellung
 Ausbau zwischen der A 45
 und Ronneburg/Hüttengesäß


bearbeitet
 gezeichnet
 geprüft

01/2017
 gez. Biczysko

Bestands- und Konfliktplan
 Maßstab: 1 : 2.000 (im Original: DIN A 2)

Aufgestellt:
 Amt für Straßen- und Verkehrswesen Gehnhäuser
 Gehnhäuser, den 24.09.2004

i.A. **gez. Uhlich**
 Baudirektor

Unterlage 12.1, Bl. 2
 zum
Beschheid
 vom 25.04.2023
 Gz. VII-C-061-K-06842, 064
 Wiesbaden, den 25.04.2023
 Hessisches Ministerium
 für Wirtschaft, Energie, Verkehr
 und Wohnen
 Abt. VI
 im Auftrag

 Angestellter

P