







### Legende

#### Planung

-  Knotenpunkt in 2 Ebenen
- Sträßennetz**
-  Bundesautobahn
-  Bundesstraße
-  Landesstraße
-  Kreisstraße
-  sonstige Straßen

#### Quellen:

<sup>1)</sup> Darstellung auf der Grundlage von Daten des Hessischen Landesamtes für Umwelt und Geologie, Wiesbaden

#### Verwaltung

-  Gemeindegrenze

Lagebezug: LS 489 (ETRS 89 - UTM32)  
 Höhenplan: HS 170 (DHHN 2016)

### DEGES

Deutsche Einheit Fernstraßenplanungs- und -bau GmbH  
 Zimmerstraße 54  
 10117 Berlin  
 Telefon (030) 202 43 - 0  
 Telefax (030) 202 43 - 291  
 www.deges.de

Unterlage / Blatt-Nr.: 2 / 1

### Übersichtskarte

Maßstab: 1 : 50 000  
 Datum: 10/2020

B 324 zw. NK 5124 032B und NK 5124 032O Betr.-km 41,0

**B 324 - Bad Hersfeld "Peterstor",  
 UF Stadtstraße und DB**

Nachrichtliche Unterlage Nr. 2  
zum

**Planfeststellungsbeschluss**

vom *08.10.2024*  
Az. VI-061-k-06-2212#003  
Wiesbaden, den *10.10.2024*

Hessisches Ministerium  
für Wirtschaft, Energie, Verkehr,  
Wohnen und ländlichen Raum

Abt. VI  
Im Auftrag



Regierungsoberrat

