


















Zeichenerklärung

- Planung**
-  Baumaßnahme
 -  Knotenpunkt in 2 Ebenen
 -  Knotenpunkt plangleich
 -  Variante

- Straßennetz**
- | | | |
|---|---|-------------------------------|
| vorhanden | geplant | |
|  |  | Bundesautobahn |
|  |  | Bundesstraße |
|  |  | Landesstraße/
Staatsstraße |
|  |  | Kreisstraße |
|  |  | sonstige Straße |

- Verwaltung**
-  Landesgrenze
 -  Kreisgrenze

Nachrichtliche Unterlage Nr. 2
zum
Planfeststellungsbeschluss
vom 29. August 2022
Az. VI 1-061-k-04#2.191
Wiesbaden, den 08.09.2022
Hessisches Ministerium
für Wirtschaft, Energie, Verkehr
und Wohnen
Abt. VI
Im Auftrag
Regierungsdirektorin



Straßenbauverwaltung
Straße: A 45
Betr.km: 132,600 - 134,775
Hessen ID: 20844
Unterlage 2 / 1
Übersichtskarte
Bestand
Maßstab: 1 : 100.000
Datum: 07.02.2017

**A 45, Ersatzneubau der
Talbrücke Sechshelden**

Darstellung auf der Grundlage der Topographischen Karte 1:100.000 mit Genehmigung des Hessischen Landesamtes für Bodenmanagement und Geoinformation (HLBG). Änderungen und thematische Erweiterungen durch den Herausgeber. Jede Vervielfältigung bedarf der Genehmigung des HLBG.