

## Legende

### Schutzgut Landschaft

#### Teilschutzgut Landschaftsbild

#### Auswirkungen

Beeinträchtigungen des Landschaftsbildes durch Zerschneidung, Verlärmung und visuelle Überprägung

Bereiche mit Verschlechterung der Landschaftsbildqualität

Gefährdung




#### Bereiche mit Verbesserung der Landschaftsbildqualität

Verbesserung der Landschaftsbildqualität aufgrund von Abnahmen der Schalleinwirkungen



#### Bereiche mit Verschlechterung der Landschaftsbildqualität


Verschlechterung der Landschaftsbildqualität aufgrund von Zunahmen der Schalleinwirkungen (nur Variante T1)



#### Beeinträchtigungen von Schutzausweisungen/sonstigen Festsetzungen

Relevante Beeinträchtigungen des Naturparkes „Lahn-Dill-Bergland“ sind nicht zu erwarten.

#### Sonstige Beeinträchtigungen




## Grundlageninformationen

#### Landschaftsbildeinheiten


Abgrenzung der Landschaftsbildeinheit

- Schlierberg einschließlich der westlich und nordwestlich angrenzenden Wäldflächen
- Offenlandflächen im äußersten westlichen Untersuchungsraum
- Ehemaliges Abtragungsgelände und angrenzende Offenlandflächen östlich der Landschaftsbildeinheit 2
- Sechsheldener Heide
- Wald-, Vorwald- und Hutungsflächen westlich von Sechshelden
- Dillau zwischen der südwestlichen Untersuchungsraumgrenze und Sechshelden
- Wäldflächen im Nahbereich der B 277 südwestlich von Sechshelden
- Wäldflächen im Bereich des Klingsteins inkl. der Offenlandflächen westlich der AS Dillenburg
- Waldgebiet südlich der Landschaftsbildeinheiten 7 und 8 inkl. oberes Bickelbachtal
- Offenlandflächen im äußersten südöstlichen Untersuchungsraum
- Unteres Bickelbachtälchen inkl. der östlich angrenzenden Wald- und Offenlandflächen
- Südliche Dillau zwischen der Anschlussstelle Dillenburg und der östlichen Untersuchungsraumgrenze
- Nördliche Dillau im nordöstlichen Untersuchungsraum
- Dillau zwischen Sechshelden und der AS Dillenburg

#### Besondere landschaftsbildprägende Elemente und Strukturen



#### Schutzausweisungen/sonstige Festsetzungen



\* Auf eine gesonderte Darstellung wurde verzichtet, da der gesamte Untersuchungsraum im Naturpark „Lahn-Dill-Bergland“ liegt.

### Teilschutzgut Landschaftsraum

#### Auswirkungen


Beeinträchtigung von unzerschnittenen verkehrsarmen Räumen durch Zerschneidung

Beeinträchtigungen von unzerschnittenen Landschaftsräumen durch Zerschneidung erfolgen weder durch die Varianten B1/B2 noch durch die Variante T1.

### Schutzgut "Kulturgüter und sonstige Sachgüter"

#### Auswirkungen

Verluste von Kultur- und Sachgütern



Sensorielle Beeinträchtigungen von Kultur- und Sachgütern



Durch Baudenkmäler und denkmalgeschützte Gesamtanlagen, geprägte Bereiche, bei denen eine Verminderung der Schalleinwirkungen stattfindet

Substanzuelle Beeinträchtigungen von Kultur- und Sachgütern

Substanzuelle Beeinträchtigungen von Kultur- und Sachgütern sind weder durch die Varianten B1/B2 noch durch die Variante T1 zu erwarten.

Beeinträchtigung von Schutzausweisungen/sonstigen Festsetzungen

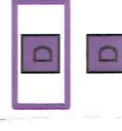


Durch Baudenkmäler und denkmalgeschützte Gesamtanlagen geprägte Bereiche, bei denen eine Verminderung der Schalleinwirkungen stattfindet

Relevante Beeinträchtigungen des Naturparkes „Lahn-Dill-Bergland“ sind nicht zu erwarten.

## Grundlageninformationen

#### Baudenkmäler

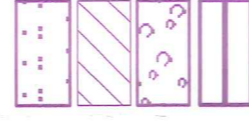


Objekte der Bodendenkmalpflege

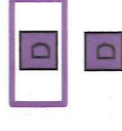


Archäologische Fundstelle

Elemente der historischen Kulturlandschaft



Schutzausweisungen/sonstige Festsetzungen



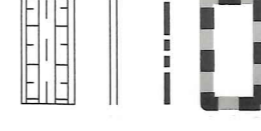
Denkmalgeschützte Gesamtanlage

Denkmalgeschütztes Einzelobjekt

Naturpark\*

\* Auf eine gesonderte Darstellung wurde verzichtet, da der gesamte Untersuchungsraum im Naturpark „Lahn-Dill-Bergland“ liegt.

Nachrichtliche Darstellung



Technische Planung Varianten

Ehemalige Bergwerkstollen

Stadtgrenze Haiger/Dillenburg

Grenze des Untersuchungsraumes

# VORUNTERSUCHUNG

Nr.:	Art der Änderung:	Datum:	Zeichen:

COCHET CONSULT Planungsgesellschaft Umwelt, Stadt und Verkehr Luisenstraße 110 64289 Frankfurt a.M. Tel. 0228 / 94 33 0 0 Fax 0228 / 94 33 0 93 www.cochet-consult.de	Datum:	Zeichen:
	14.05.2014	Bechloff
	Gezeichnet:	Becker
	Geprüft:	Wallossek

Hessen Mobil Straßen- und Verkehrsmanagement HESSEN	Unterlage Nr.:	19.1
	Blatt Nr.:	13 - Leg Hessen ID: 20844
	Datum:	Zeichen:
	bearbeitet:	
	gezeichnet:	
	geprüft:	

A 45, Ersatzneubau der Talbrücke Sechshelden	Umweltverträglichkeitsstudie Auswirkungsprognose/Variantevergleich Legendenblatt zu Karte 13	
	Strasse: A 45 Beginn: zw. NK 5214 402 u. NK 5215 015 km 132,560 Ende: zw. NK 5214 402 u. NK 5215 015 km 135,450	

Aufgestellt: Dillenburg, den 12.06.2014 Hessen Mobil - Dezernat A 45 - gez. H. Keller Fachbereichsleiter	
---	--