


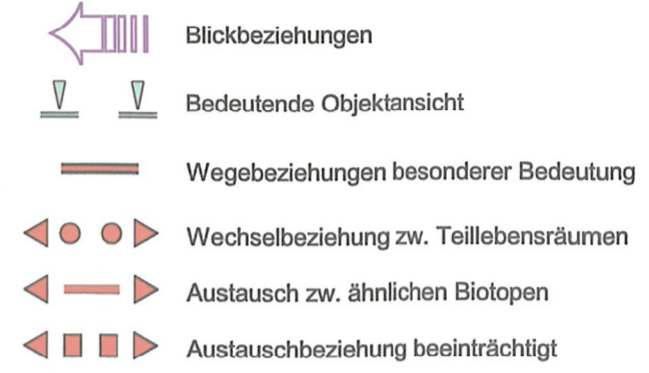


Legende

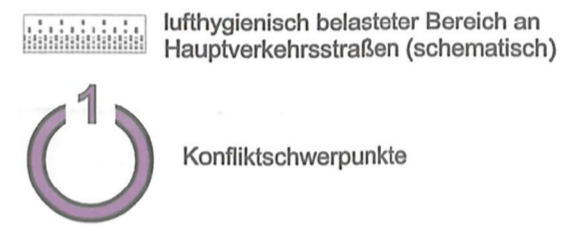
Häufigkeit der sehr hohen Bedeutungseinstufung



Funktionsbeziehungen



Vorbelastungen



Realnutzung



** Überlagert als Raster die Darstellung des Raumwiderstandes

2			
1			
Nr.	Art der Änderung	Datum	Name

UMWELTVERTRÄGLICHKEITSSTUDIE			
HERRCHEN & SCHMITT LANDSCHAFTSARCHITEKTEN SCHÜTZENSTRASSE 4 65195 WIESBADEN	bearbeitet:	Blübaum	23.04.2007
	gezeichnet:	Blübaum	23.04.2007
	geprüft:		
Aufnahme:			
Feldvergleich:			
Kataster:			

Hessische Straßen- und Verkehrsverwaltung Amt für Straßen- und Verkehrswesen Wiesbaden	HESSEN	Karte 8 B	
		Raumwiderstand	
Straße: B 275 (nächster Ort): Idstein-Eschenhahn		Häufigkeit der sehr hohen Bedeutungseinstufung	
		Datum	Zeichen

B 275 OU Idstein-Eschenhahn		bearbeitet	
Umweltverträglichkeitsstudie		gezeichnet	
		geprüft	
		Maßstab: 1 : 10.000	(im Original)

Aufgestellt: Wiesbaden, Amt für Straßen- und Verkehrswesen Wiesbaden i. A. <i>unverändert fällig</i> Dipl.-Ing. <i>03123 i.A. H. Hees</i>	Gesehe Wiesba Hess. L i. A.	Nachrichtliche Unterlage Nr. 19.11.2.8.2 zum Planfeststellungsbeschluss vom <i>06.03.2024</i> Gz. VI-061-k-06-2171#003 Wiesbaden, den <i>21.03.2024</i> Hessisches Ministerium für Wirtschaft, Energie, Verkehr, Wohnen und ländlichen Raum Abt. VI Im Auftrag Regierungsberrat
---	--------------------------------------	--

