

Legende

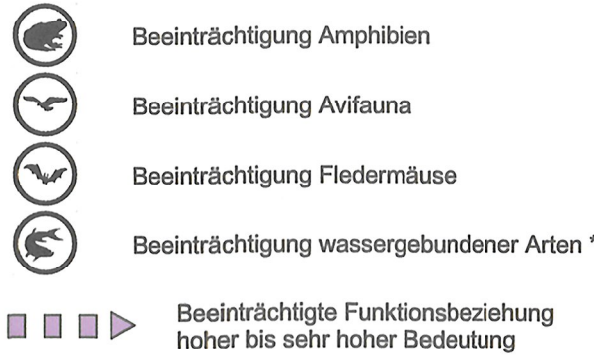
Verlust von Lebensräumen  
für Tiere und Pflanzen durch  
Versiegelung und sonstige  
Flächeninanspruchnahme



baubedingter Verlust / Funktions-  
verlust von Lebensräumen für  
Tiere und Pflanzen durch  
Flächeninanspruchnahme



Verlust / Beeinträchtigung faunistischer  
Funktionsbeziehungen



Beeinträchtigung von Lebensräumen  
für Tiere und Pflanzen durch Lärm,  
Immissionen und visuelle Störreize

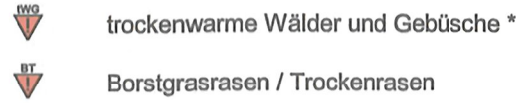


Konfliktschwerpunkte

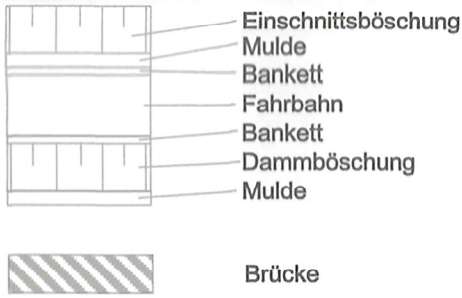
1	Bezeichnung des Lebensraumes
Beschreibung...	

Nachrichtlich

Verlust von nach § 31 HENatG  
geschützten Biotopen

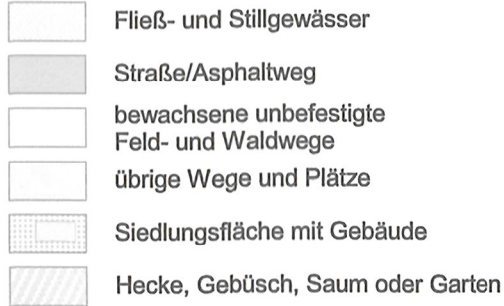


Trasse



Höhenlinie

Realnutzung



■ ■ ■ Untersuchungsraumgrenze

\* Kategorieeinstufung kommt im Untersuchungsraum nicht vor

2			
1			
Nr.	Art der Änderung	Datum	Name

UMWELTVERTRÄGLICHKEITSSTUDIE			
<b>HERRCHEN &amp; SCHMITT</b> LANDSCHAFTSARCHITECTEN SCHÜTZENSTRASSE 4 · 65195 WIESBADEN	bearbeitet:	Blübaum	23.04.2007
	gezeichnet:	Blübaum	23.04.2007
	geprüft:		
Aufnahme:			
Feldvergleich:			
Kataster:			

<b>Hessische Straßen- und Verkehrsverwaltung HESSEN</b> Amt für Straßen- und Verkehrswesen Wiesbaden	<b>Karte 11</b> Arten: Variante 5
Straße: B 275 ( nächster Ort ): Idstein-Eschenhahn	Datum
<b>B 275 OU Idstein-Eschenhahn</b> Umweltverträglichkeitsstudie	Zeichen
Aufgestellt: Wiesbaden, ..... Amt für Straßen- und Verkehrswesen Wiesbaden	bearbeitet
I. A. Dipl.-Ing. 03123 i.A. Hölzer	gezeichnet
Geseht Wiesbe Hess. L	geprüft
Nachrichtliche Unterlage 19.11.2.11.5 zum <b>Planfeststellungsbeschluss</b> vom 06.03.2024 Gz. VI-061-K-06-2171#003 Wiesbaden, den 21.03.2024 Hessisches Ministerium für Wirtschaft, Energie, Verkehr, Wohnen und ländlichen Raum Abt. VI Im Auftrag Regierungsoberrat	