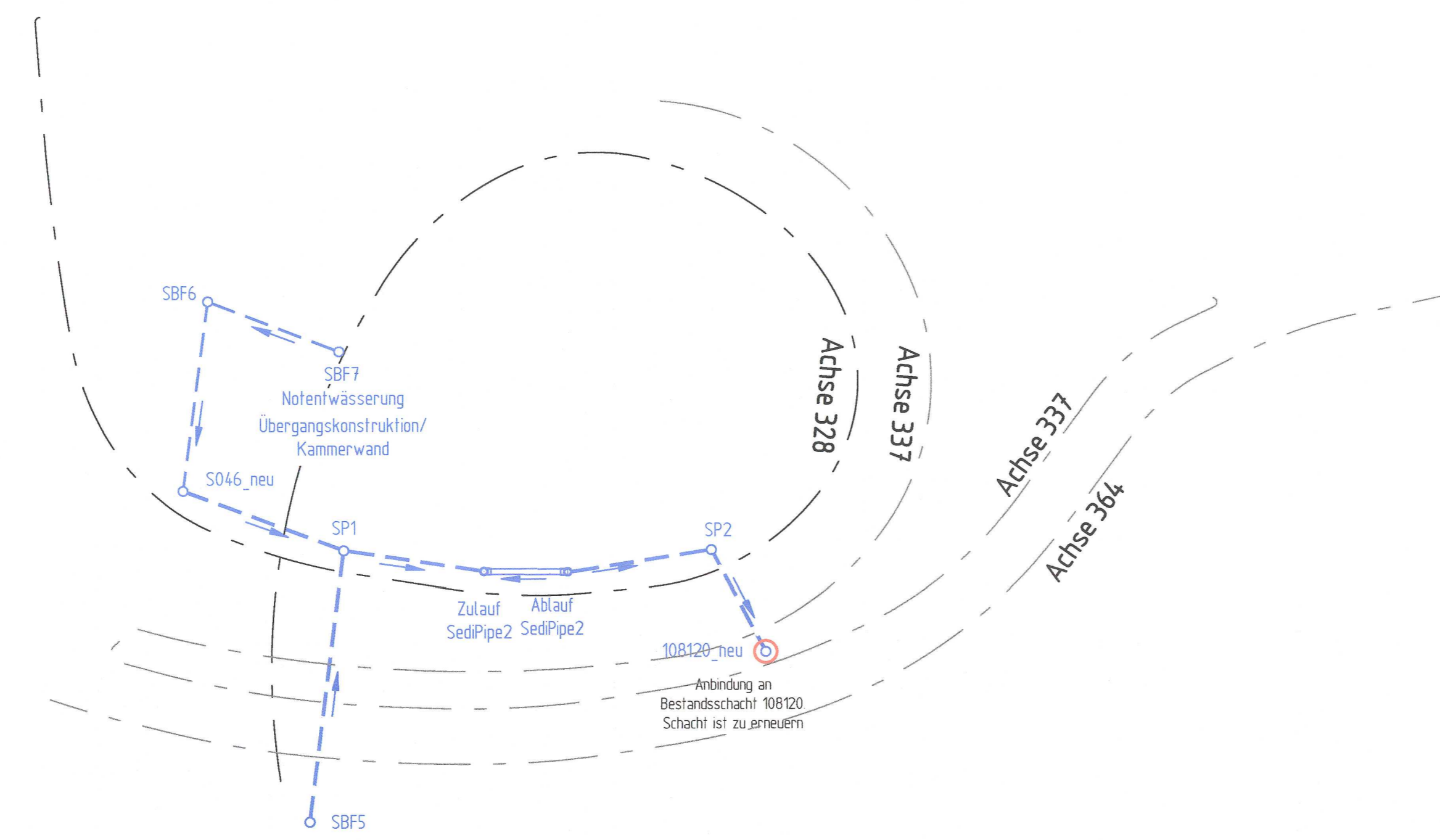
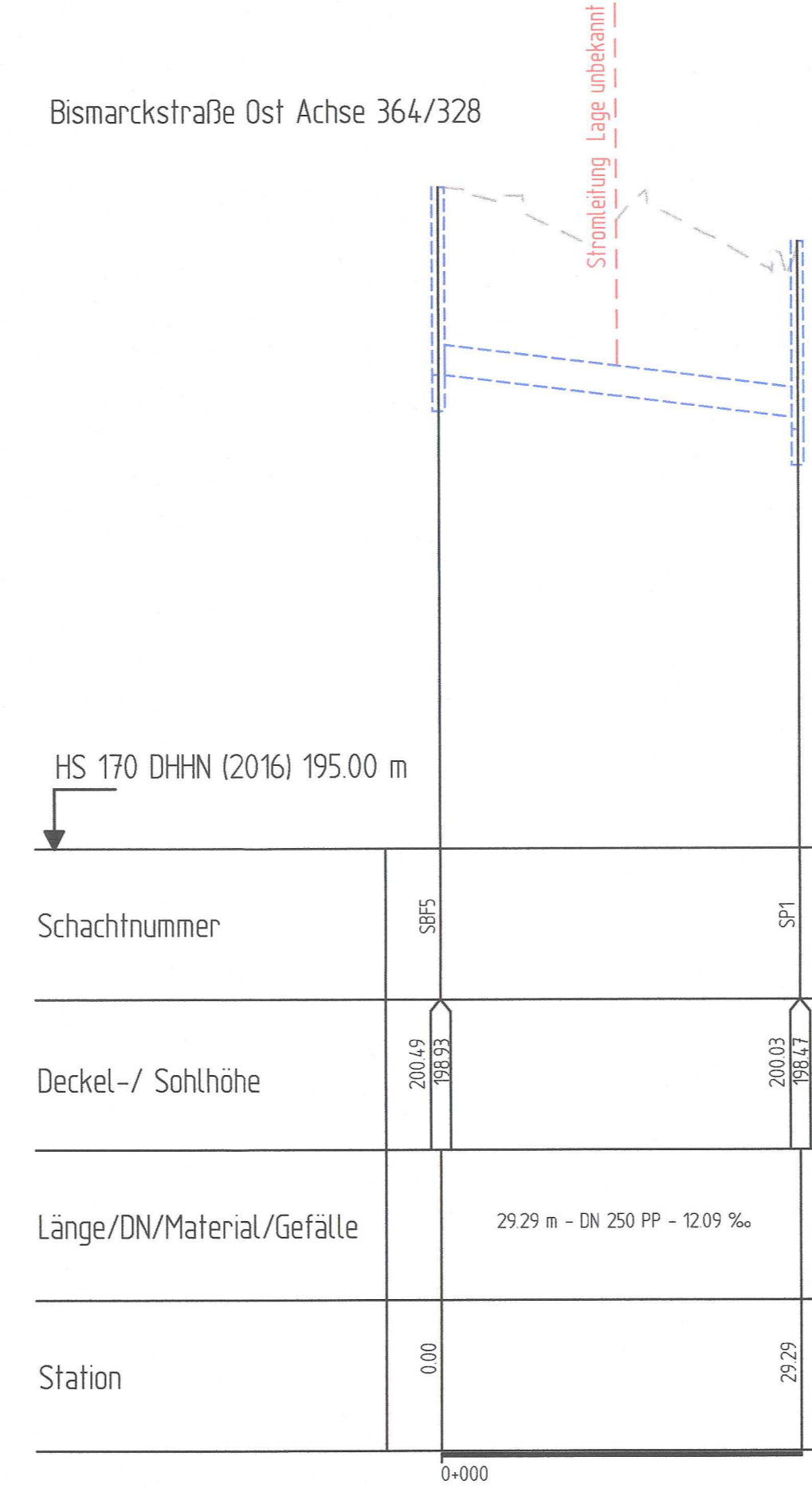
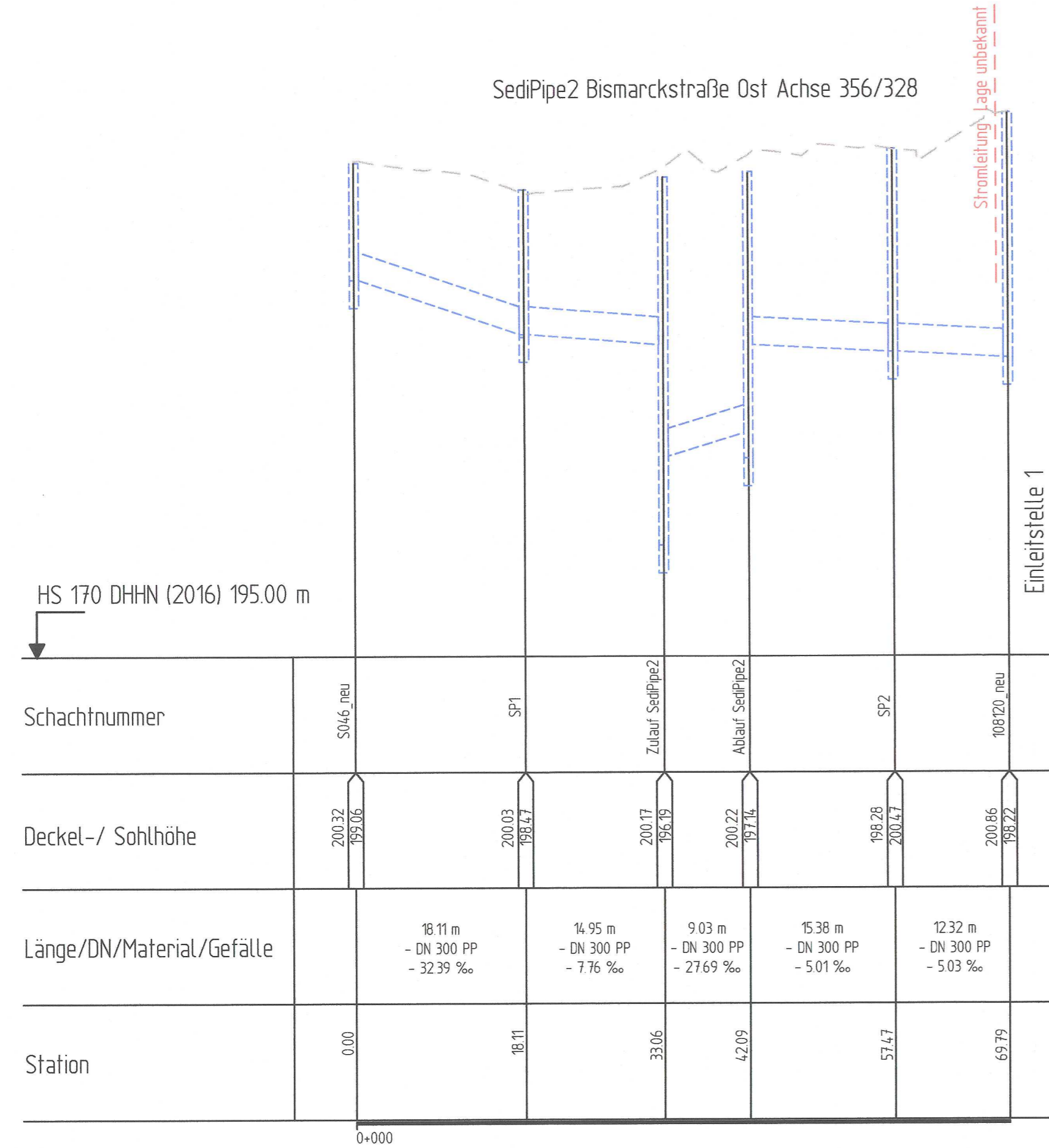


# ZEICHENERKLÄRUNG

- Geländelinie
- Regenwasserkanal mit Angaben
  - Schachtnummer,
  - Deckel- und Sohlhöhe
  - Länge/ Dimension/ Material und Längsneigung
- Bemessungswasserstand
- Grundwasser (minimaler Flurabstand)



Lagebezug LS 489 (ETRS 89 - UTM32)  
Höhenplan HS 170 (DHHN 2016)

## 2. Deckblatt vom Januar 2024 neue Unterlage 18.5 Blatt Nr. 6

### FESTSTELLUNGSENTWURF

Nr.	Art der Änderung	Datum	Zeichen

Entwurfsbearbeitung <b>Battenberg &amp; Koch GbR</b> W. und S. Battenberg, T. Brechtel  Neumarkt 11 36251 Bad Hersfeld Tel.: 06821 / 7964810 Fax: 06821 / 7964819	Planungs- und Bauleitungsbüro <b>VERKEHR-, TIEF- UND WASSERBAU</b> Neumarkt 11 36251 Bad Hersfeld Tel.: 06821 / 7964810 Fax: 06821 / 7964819	bearbeitet:	01/2024	MKÜ/PZ
		gezeichnet:	01/2024	Menzel
		geprüft:	01/2024	gez. i.A. Zander
		Rev.-Nr.:	0821018 / 4 / 18.5 / 6 / A	

<b>DEGES</b> Deutsche Einheit Fernstraßenplanungs- und -bau GmbH Zimmerstraße 54 10117 Berlin Telefon (030) 202 43 - 0 Telefax (030) 202 43 - 291 www.deges.de	Im Auftrag des Landes Hessen		Unterlage Nr.:	18.5
	HESSEN		Blatt Nr.:	6
	 VKE		Zeichen:	C 34.1

B 324 - Bad Hersfeld UF Stadtstraße und DB "Peterstor"		bearbeitet:	
		gezeichnet:	
		geprüft:	01/2024 gez. i.A. Kopp
Längsschnitt Regenwasserkanal Bismarckstraße Ost-RF Reichsstraße S046neu-108120neu, SB02-SB05 Maßstab: 1:500/50		Datum: Zeichen:	

Aufgestellt:  
Berlin, den 22. Januar 2024  
DEGES Deutsche Einheit Fernstraßenplanungs- und -bau GmbH  
Zimmerstraße 54, 10117 Berlin  
gez. i.A. W. Eberhardt, P. 2.7  
(Name, Anschrift)

Nachrichtliche Unterlage Nr. 18.5 Bl. 6  
zum  
**Planfeststellungsbeschluss**  
vom 09.03.2024  
Az. VI-061-K-06-2212#003  
Wiesbaden, den 10.10.2024  
Hessisches Ministerium  
für Wirtschaft, Energie, Verkehr,  
Wohnen und ländlichen Raum  
Abt. VI  
Im Auftrag

