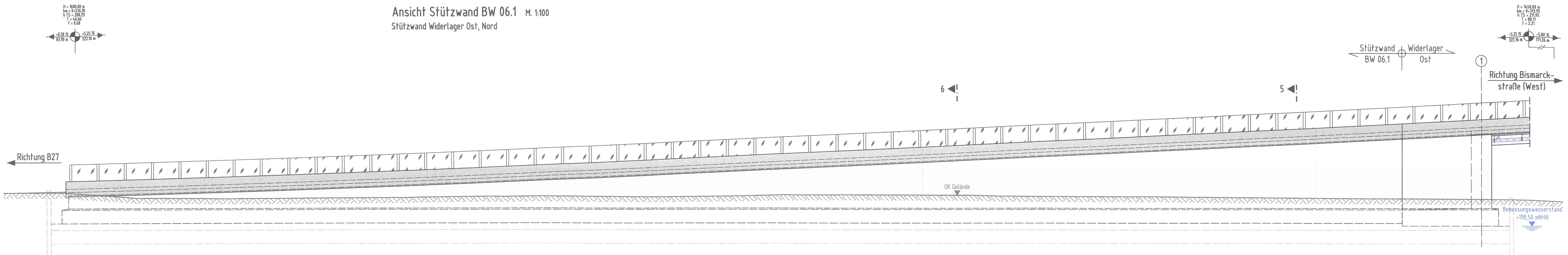
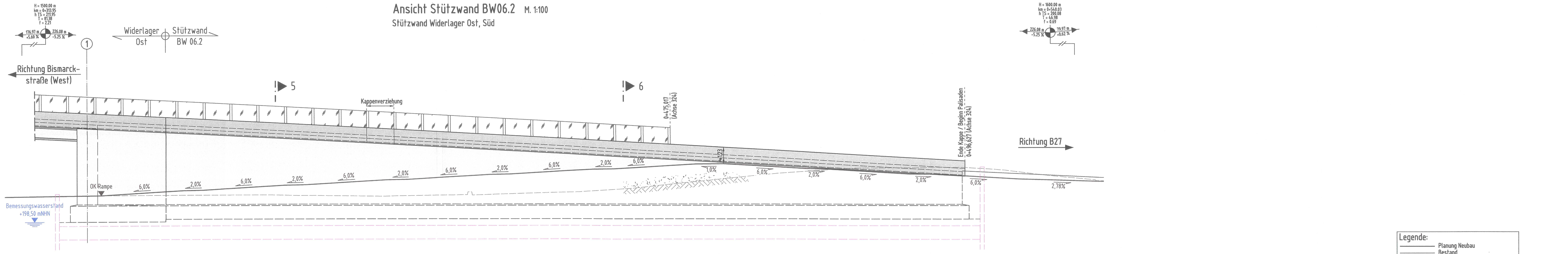


Ansicht Stützwand BW 06.1 M. 1:100
Stützwand Widerlager Ost, Nord

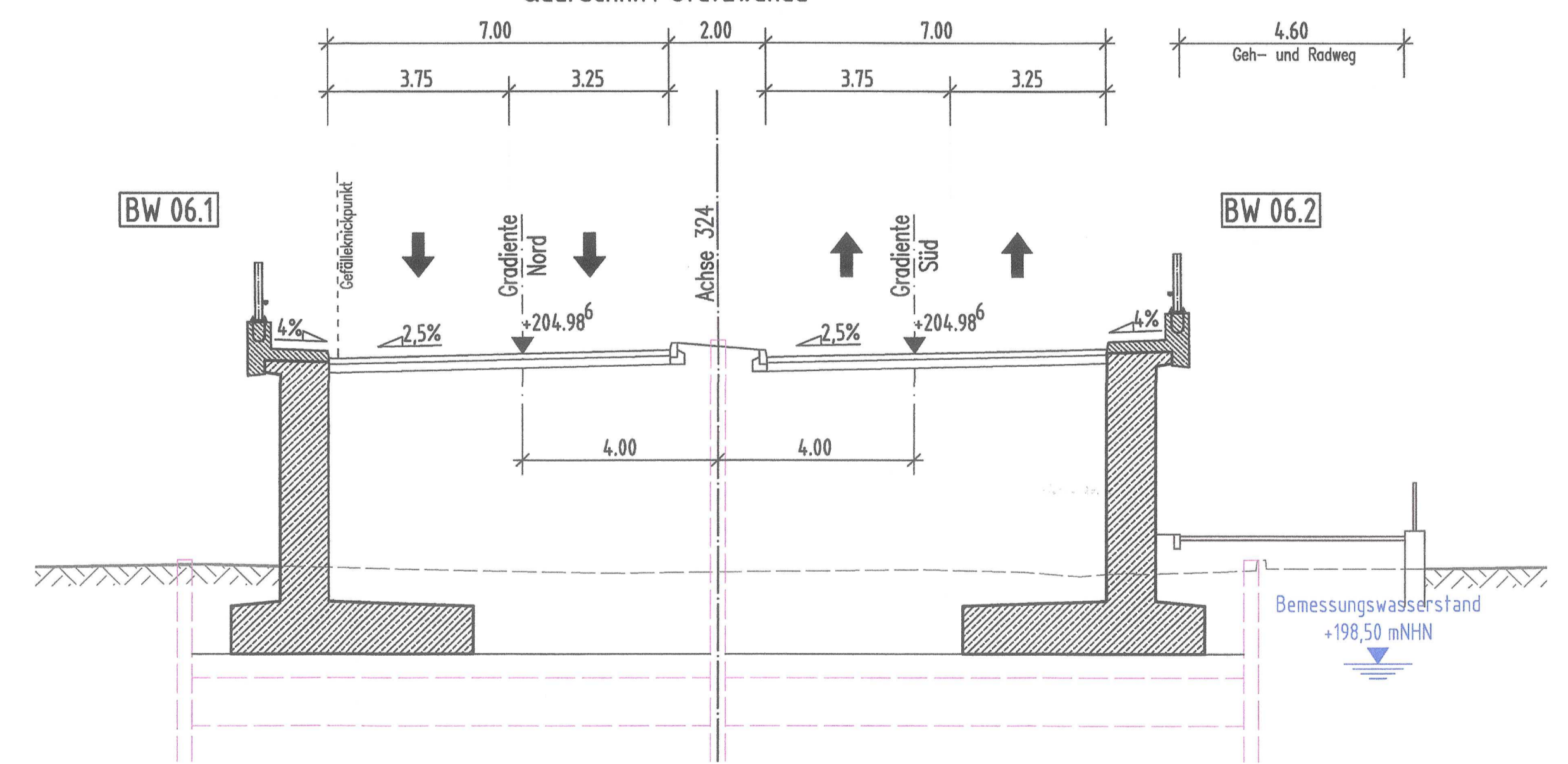


Ansicht Stützwand BW 06.2 M. 1:100
Stützwand Widerlager Ost, Süd

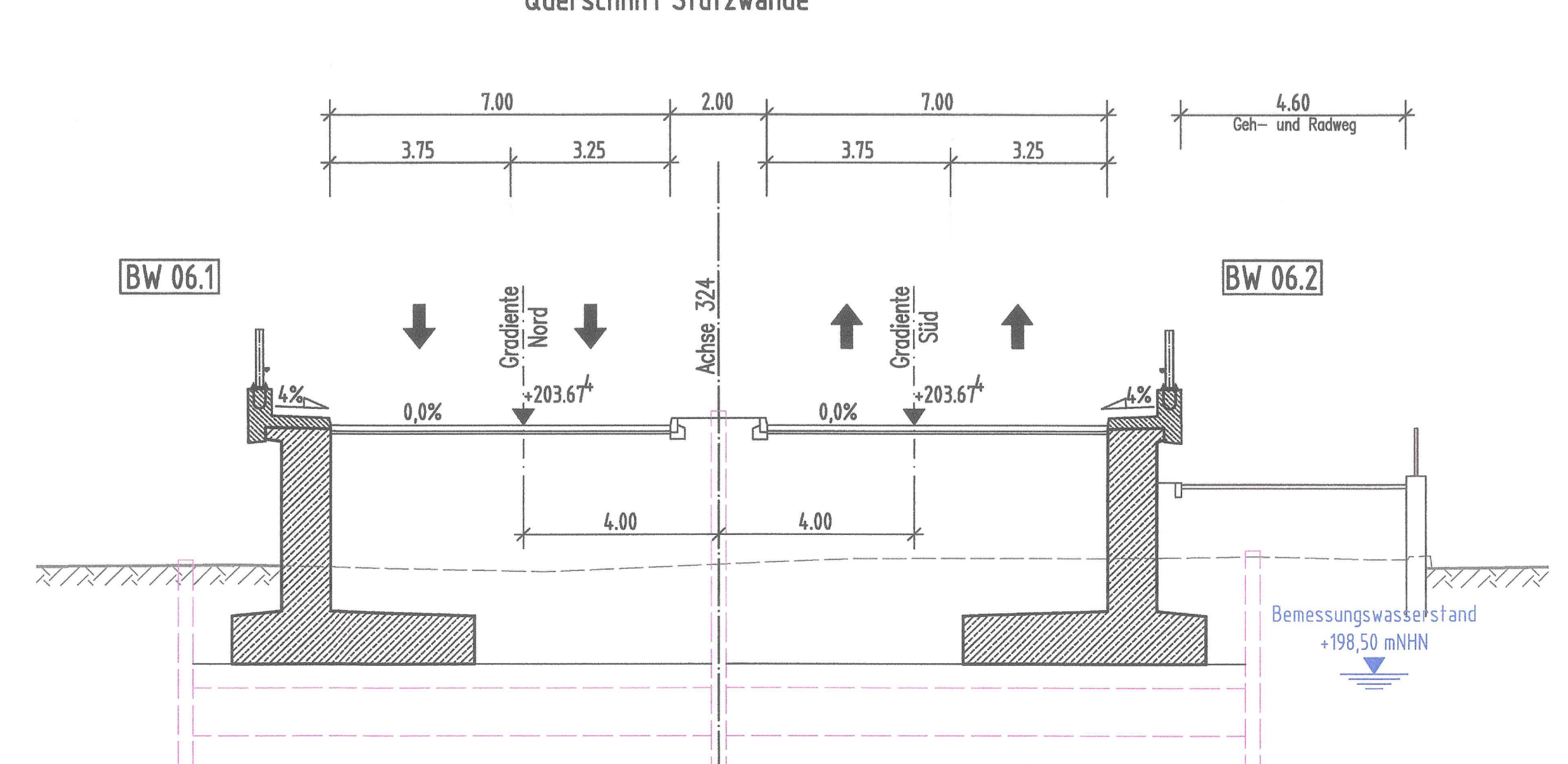


- Legende:**
- Planung Neubau
 - Bestand
 - Abbruch
 - Baubehelfe / Baugruben
 - Baufeldgrenze
 - Planung Rampe kl. Industriefstr. + Stützwand WL Ost (nachrichtlich)
- Legende Leitungen:**
- Stromleitung
 - Gasleitung
 - Telekom, Vodafone, Unitymedia
 - Trinkwasserleitung
 - Schmutzwasserleitung
 - Regenwasserleitung

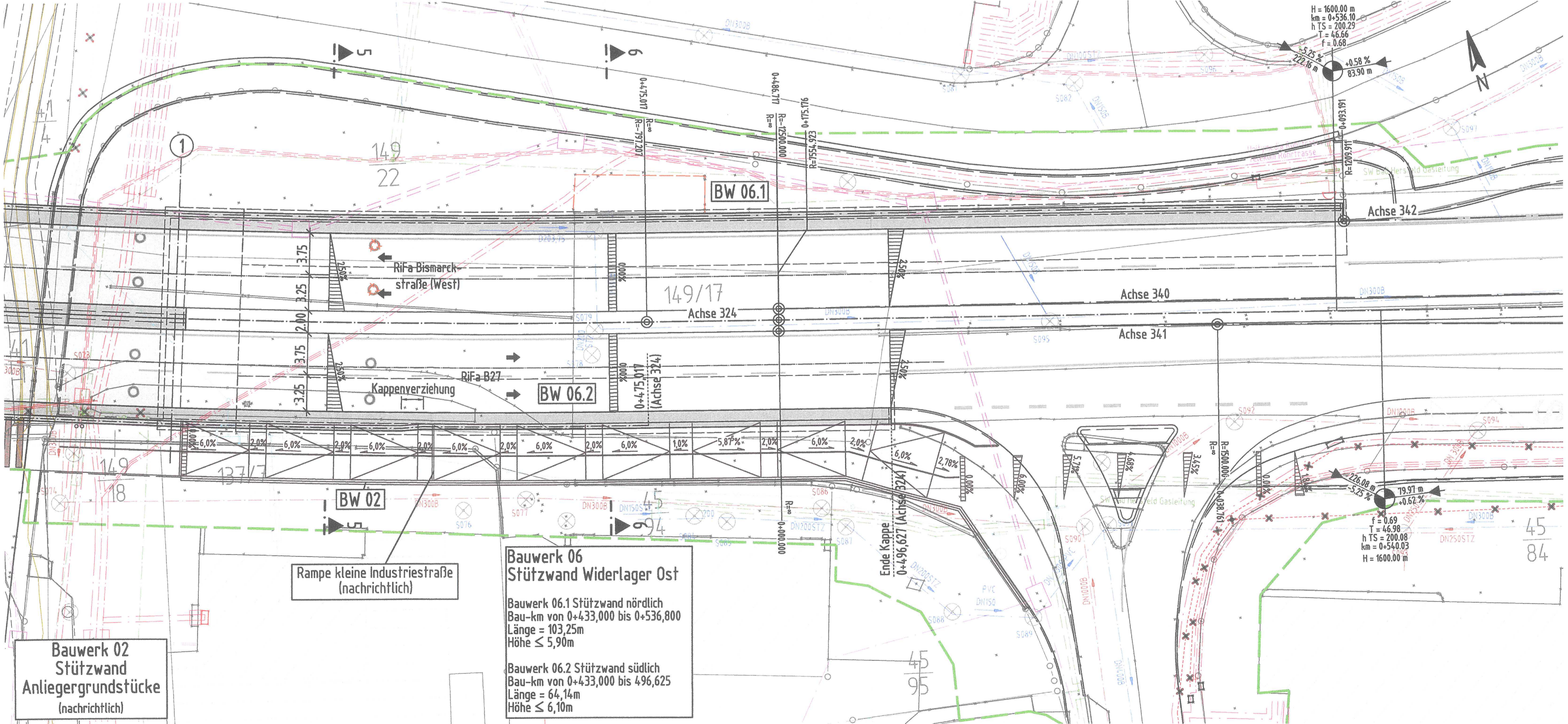
Schnitt 5-5 M. 1:100
km 0+446.626 (Achse 324)
Querschnitt Stützwände



Schnitt 6-6 M. 1:100
km 0+471.626 (Achse 324)
Querschnitt Stützwände



Draufsicht M. 1:250



Bauwerk 02
Stützwand
Anliegergrundstücke
(nachrichtlich)

Bauwerk 06
Stützwand Widerlager Ost

Bauwerk 06.1 Stützwand nördlich
Bau-km von 0+433,000 bis 0+536,800
Länge = 103,25m
Höhe ≤ 5,90m

Bauwerk 06.2 Stützwand südlich
Bau-km von 0+433,000 bis 0+496,625
Länge = 64,14m
Höhe ≤ 6,10m

Rampe kleine Industriestraße
(nachrichtlich)

Datengrundlage: ALKS-Daten des Hessischen Landesamt für Bodemanagement und GeoInformation (DLBG) - 02/2009
Stand: Oktober - 09/2021

Grundlagenvermessung
gemessen: Hesse Maß / EBS 06/2010
bearbeitet: EBS 04/2019
Grundplan erstellt: EBS 04/2019

Lagebezug: LS 489 (ETRS 89 - UTM32)
Höhebezug: HS 170 (DIN 4517)

1cm = 1m
1cm = 2.5m

FESTSTELLUNGSENTWURF

Nr.	Art der Änderung	Datum	Zeichen

Einwurfbereitstellung

Schübler-Plan
Ingenieurgesellschaft mbH
Lindleystraße 11
60314 Frankfurt am Main
Telefon (069) 96857-0

bearbeitet: 09/2021 FH
gezeichnet: 09/2021 AJ
geprüft: 09/2021 [Signature]
Rev.-Nr.:

DEGES
Deutsche Einheit Fernstudien- und Bau GmbH
Zimmerstraße 54
10117 Berlin
Telefon (030) 202 43 - 0
Telefax (030) 202 43 - 201
www.deges.de

Im Auftrag des Landes Hessen

HESSEN

Unterlage Nr.: 152
Blatt Nr.: 1
WZ: C 341

bearbeitet: 09/2021 [Signature]
gezeichnet: 09/2021 [Signature]
geprüft: 09/2021 [Signature]

B 324 - Bad Hersfeld
UF Stadtstraße und DB "Pfeferstor"

Bauwerksplan
Stützwände Widerlager Ost
Maßstab 1:250 1:100

Aufgestellt: 14. Okt. 2021
Bearb. der: [Signature]
Gepr. von: [Signature]
Ingenieur: [Signature]

Nachrichtliche Unterlage Nr. 15.2 BL 1
zum
Planfeststellungsbeschluss
vom 08.10.2019
Az. V 10814-08-22/19003
Weeseden, den 10.10.2019
Hessisches Ministerium
für Wirtschaft, Energie, Verkehr,
Wohnen und ländlichen Raum
Akt. VI
im Auftrag