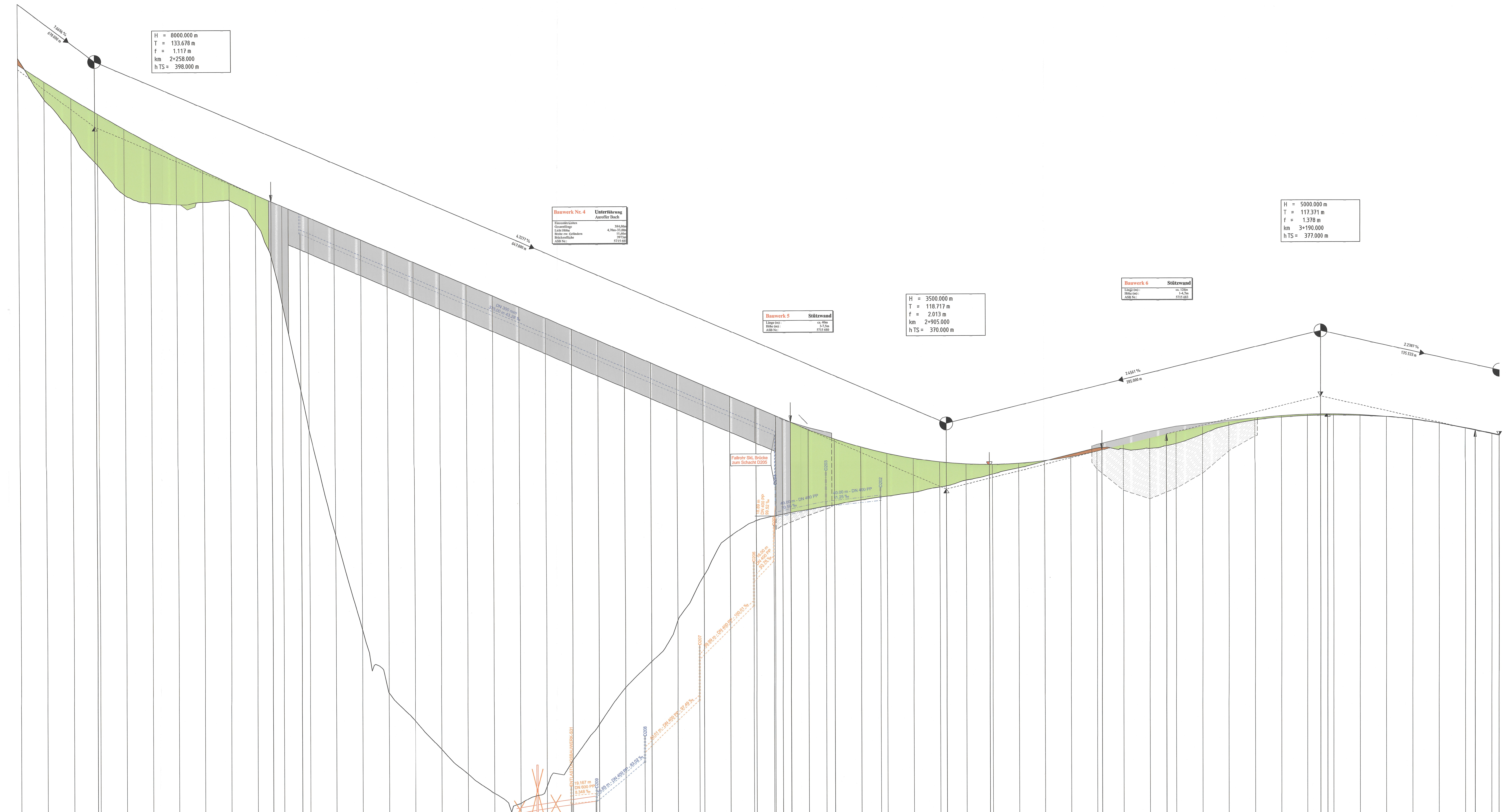
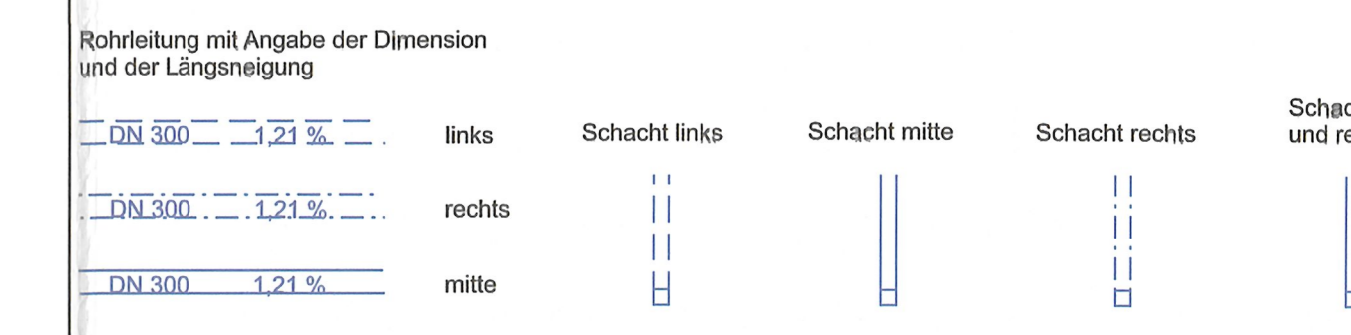
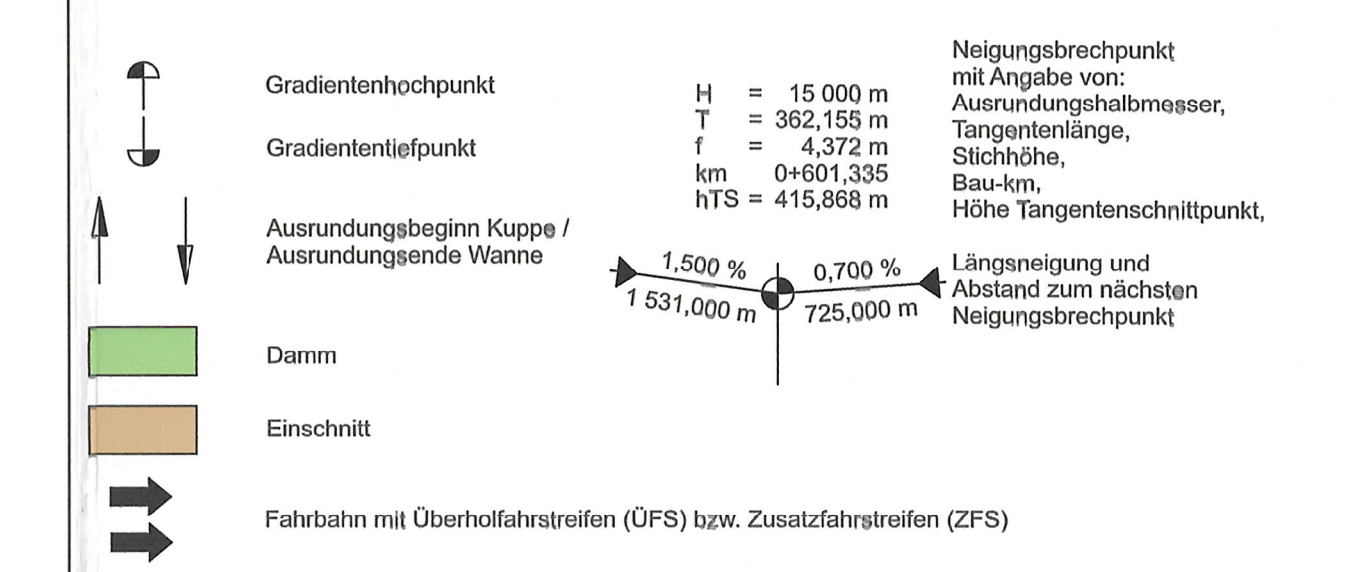


Zeichenerklärung



	2+200	2+300	2+400	2+500	2+600	2+700	2+800	2+900	3+000	3+100	3+200	3+300
Schächte			D001									
Haltungen												
Haltungsgefälle						8.348 %	83.02 %	97.49 %	100.01 %	63.76 %	20.90 %	11.25 %
Haltungslänge					19.17	35.95	40.01	39.99	18.00	41.89	40.00	40.00
Deckelhöhe			398.000									
Schachtsohlhöhe			398.000									
Höhenverlauf												
Gradientenhöhe												
Geländehöhe												
Station	2+200	2+300	2+400	2+500	2+600	2+700	2+800	2+900	3+000	3+100	3+200	3+300

Deckblatt März 2023
Gradiente Achse 1

1) Anpassung Kanal		Nov 2022	9/14.1.02/04
Nr.	Art der Änderung	Datum	Zeichen

FESTSTELLUNGSENTWURF

StraÙe: B 275
 Untertage / Bau-Ma: B.3.7.4
 Entwässerungshöhenplan

Bearb.: HESSEN
 Gezeichnet: HESSEN
 Geprüft: HESSEN

Datum: März 2023
 Zeichen: PHA 1.0004
 Datum: März 2023
 Zeichen: PHA 1.0004
 Datum: März 2023
 Zeichen: PHA 1.0004

B 275
Ortsumgebung Idstein Eschenhahn

Aufgestellt: März 2023
 Weisheit des Hesses
 Fachbereich Planung und Bau Rhein-Main
 HESSEN

Planfeststellungsunterlage
 vom 27.12.2014
 des Hessischen Ministeriums
 für Wirtschaft, Energie, Verkehr,
 Wohnen und Landeskultur
 Amt VII
 im Auftrag
 Regierungspräsidium