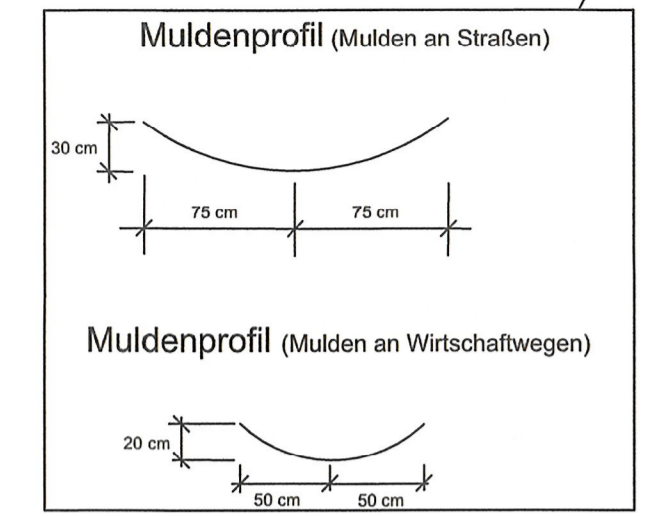


Y 3445009.662
X 5562666.406

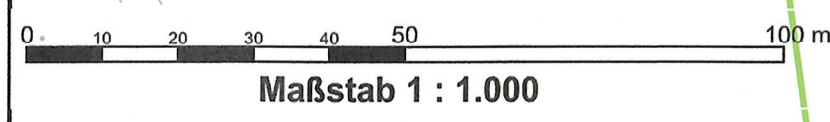
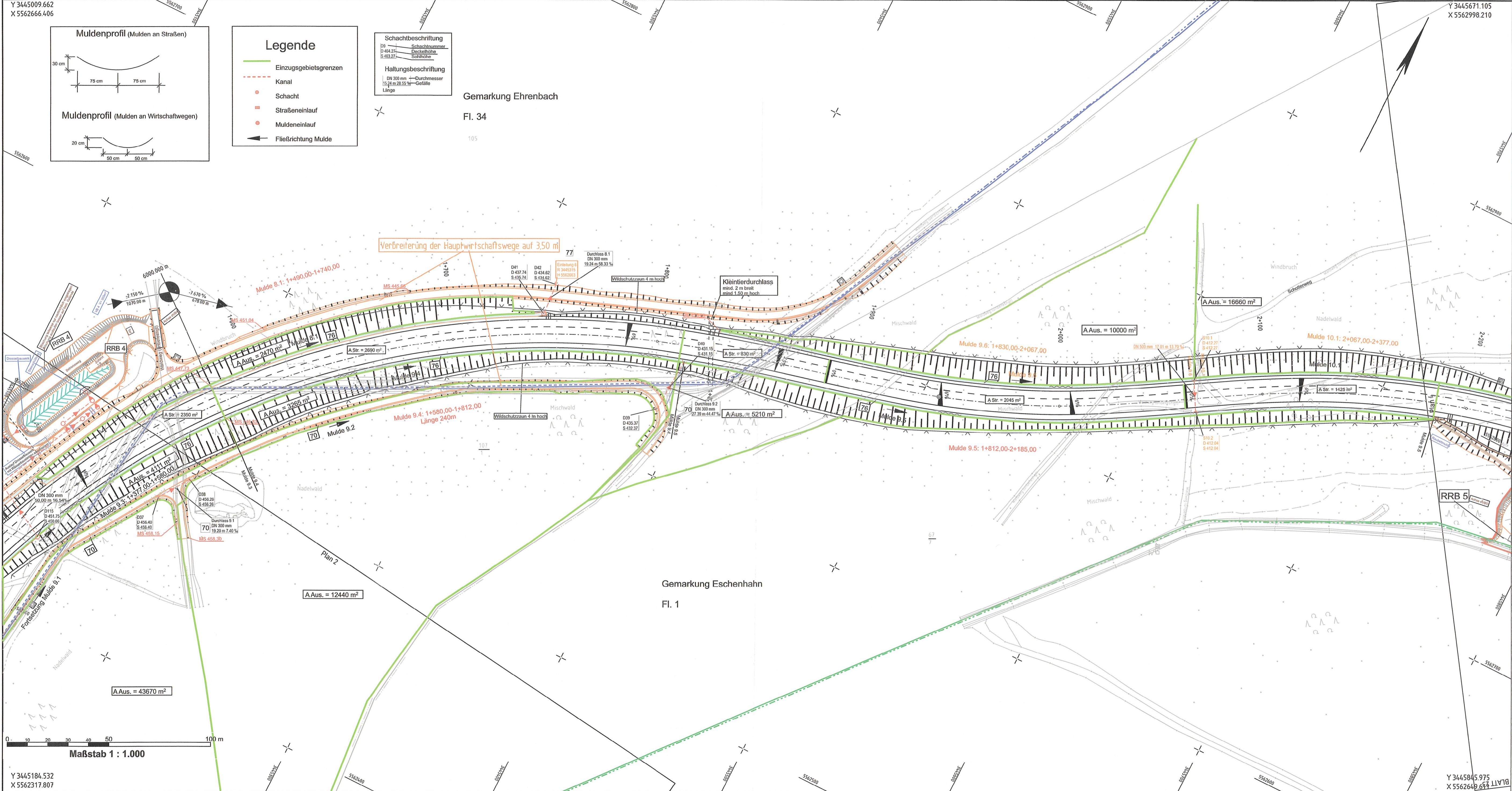


- Legende**
- Einzugsgebietsgrenzen
 - Kanal
 - Schacht
 - Straßeneinlauf
 - Muldeneinlauf
 - Fließrichtung Mulde

- Schachtbeschriftung**
- D9 - Schachtnummer
 - D 464.27 - Deckelhöhe
 - S 493.271 - Schöhe
- Halteungsbeschriftung**
- DN 300 mm - Durchmesser
 - 13.24 m 28.55 ‰ - Gefälle
 - Länge

Gemarkung Ehrenbach
Fl. 34

105



Y 3445184.532
X 5562317.807

VESTRA

Y 3445671.105
X 5562998.210

Y 3445845.975
X 5562649.658

Zeichenerklärung: Leitungen

- Gasleitung Syna
- Steuerkabel Gasleitung Syna
- Wasserleitung Wasserbeschaffungsverband Rheingau-Taunus
- Steuerkabel Wasserbeschaffungsverband Rheingau-Taunus
- Wasserleitung Stadtwerke Idstein
- Verbandsammaler
- Abwasserkanal Stadtwerke Idstein
- Stromleitung Syna
- Telekom
- Straßenentwässerung

2. Deckblatt vom März 2023
ersetzt Deckblatt vom Aug 2013
Unterlage 8, Blatt 3

88 Nr. aus Regelungsverzeichnis

DECKBLATT
März 2023

-1	1	2	3	4	5	6	7
----	---	---	---	---	---	---	---

1. Verbreiterung der Wirtschaftswege / Änderung Durchlässe / Anpassung RRB			
Anpassung Einzugsgebiete		09/2022	PB14.1.02Go
Nr.	Art der Änderung	Datum	Zeichen

	Datum	Zeichen
	bearbeitet: März 2023	PB14.1.02Go
	gezeichnet: März 2023	PB14.1.02Go
	geprüft: März 2023	PB14.1.02Ke

FESTSTELLUNGSENTWURF

Straße: B 275	Unterlage / Blatt-Nr.: 8.1 / 3
Entwässerungslageplan	
Beginn: zw. NK 5815063 u. NK 5815043 Station 0+630	
Ende: zw. NK 5815035 u. NK 5715075 Station 0+980	
Hessen ID: 03488	Maßstab: 1:1000

B 275
Ortsumgebung Idstein Eschenhahn

Aufgestellt: März 2023
Wiesbaden, den
Hessen Mobil
Fachdezernat Planung und Bau Rhein-Main-

Gale
i.A. gez. Thomas Ramolla
Fachdezernat

Planfestgestellte Unterlage
Nr. 8.1 Bl. 3
zum
Planfeststellungsbeschluss
vom 06.03.2024
Gz. VI 061-k-06-2171#003
Wiesbaden, den 21.03.2024
Hessisches Ministerium
für Wirtschaft, Energie, Verkehr,
Wohnen und ländlichen Raum
Abt. VI
Im Auftrag
Regierungsobererrat