H	=	400,000 m
T	=	20,357 m
f	=	0,518 m
km		0+051,500
h TS	=	395,729 m

ohne Ausrundung
km 0+075,000
h TS = 395,980 m

H	=	100,000 m
T	=	4,564 m
f	=	0,104 m
km		0+008,741
h TS	=	390,921 m

ohne Ausrundung
km 0+000,000
h TS = 390,736 m

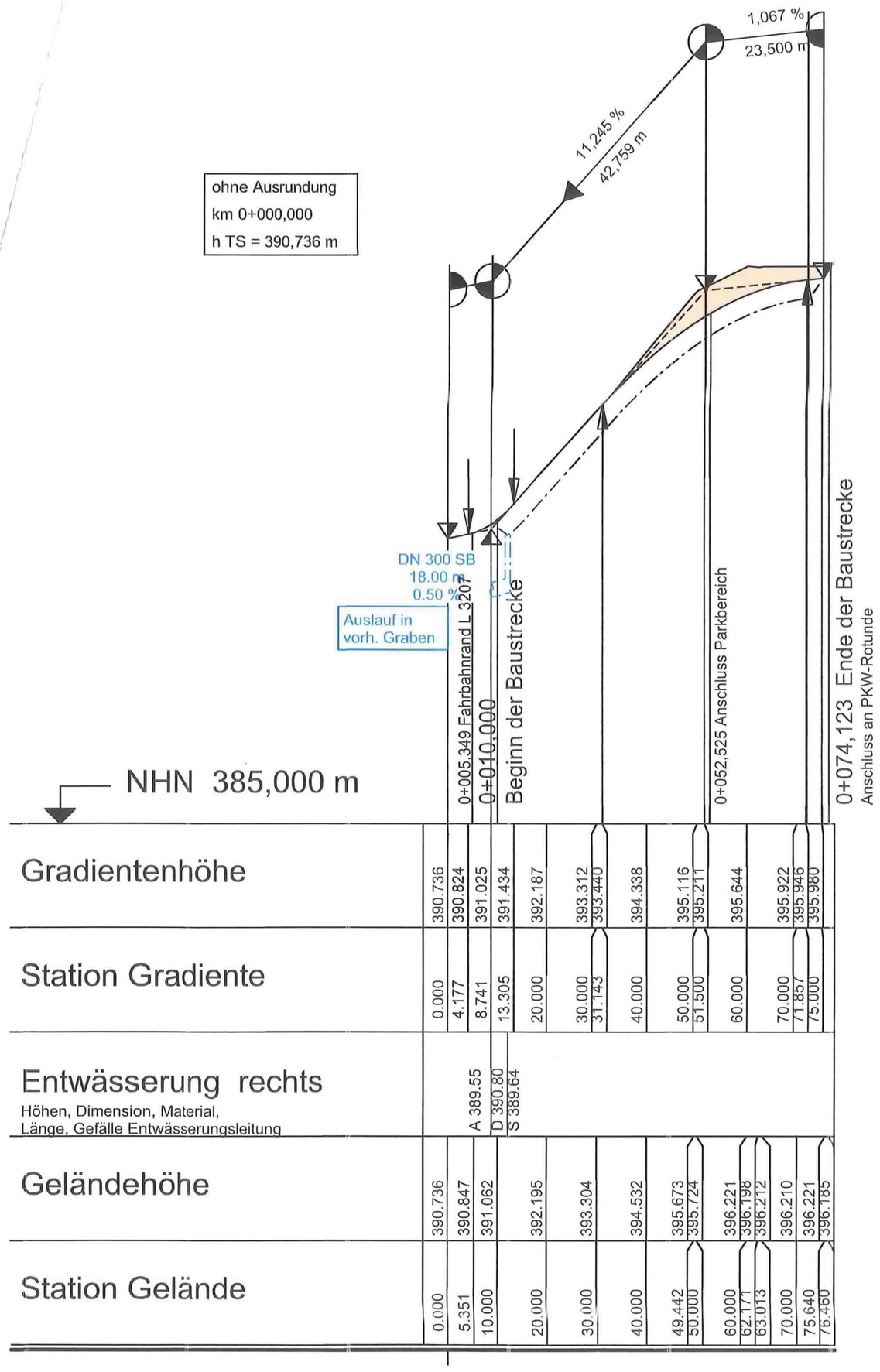

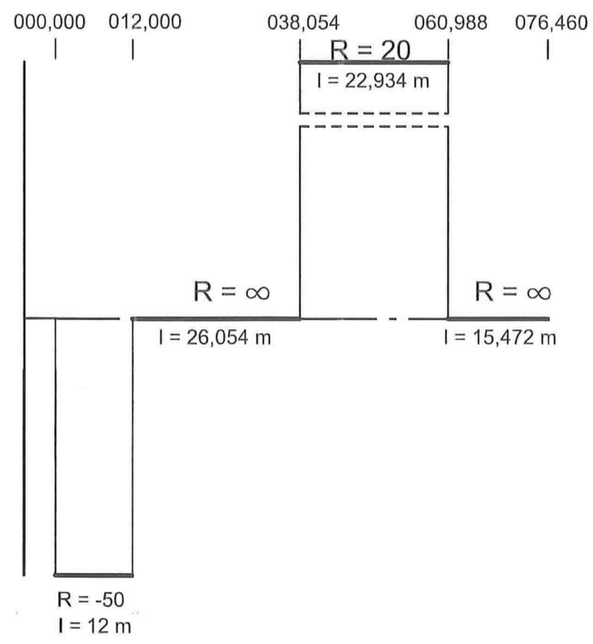

Krümmung
200 / R (cm)

Rechtskurve
Linkskurve

Querneigung

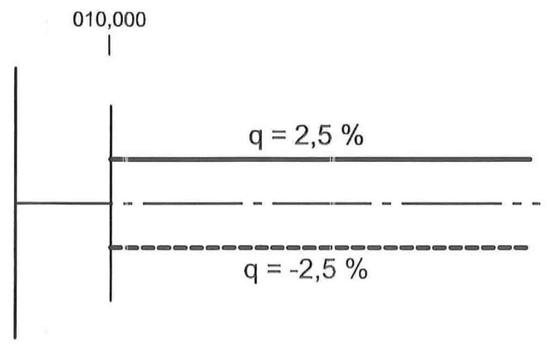

Maßstab 1 : 10
linker Fahrbahnrand
rechter Fahrbahnrand

Zeichenerklärung

Gradientenhochpunkt

Gradiententiefpunkt

Ausrundungsbeginn Kuppe / Ausrundungsende Wanne

Damm

Einschnitt

H	=	15 000 m
T	=	362,155 m
f	=	4,372 m
km		0+601,335
hTS	=	415,868 m

Neigungsbrechpunkt mit Angabe von: Ausrundungshalbmesser, Tangentenlänge, Stichhöhe, Bau-km, Höhe Tangentenschnittpunkt

1,500 % 1 531,000 m
0,700 % 725,000 m

Längsneigung und Abstand zum nächsten Neigungsbrechpunkt

Rohrleitung mit Angabe der Dimension und der Längsneigung

Graben / Mulde links — DN 300 SB 1.21 % — links

Graben / Mulde rechts — DN 300 SB 1.21 % — rechts

DN 300 SB 1.21 % — mitte

Schacht links | Schacht mitte | Schacht rechts | Schacht mitte und rechts

D = Deckelhöhe Schacht
S = Sohlhöhe Schacht
SE = Sohlhöhe Einlauf
SA = Sohlhöhe Auslauf
E = Einlauf
A = Auslauf

Nr.	Art der Änderung	Datum	Zeichen

Entwurfsbearbeitung:
INVER - Ingenieurbüro für Verkehrsanlagen GmbH
Beratende Ingenieure
Maximilian-Welsch-Straße 2a, 99084 Erfurt
Telefon 0361/22 38-0
Telefax 0361/22 38-101

bearbeitet:	Dez. 2018	Lig
gezeichnet:	Dez. 2018	Sti
geprüft:	Feb. 2019	Bgt

12061

Hessen Mobil
Straßen- und Verkehrsmanagement
HESSEN

	Datum	Zeichen
bearbeitet:		
gezeichnet:		
geprüft:		

FESTSTELLUNGSENTWURF

Straße: BAB A 7

Beginn: zw. NK 5524/049 u. NK 5624/009 Station 8+020
Ende: zw. NK 5524/049 u. NK 5624/009 Station 8+780

Hessen ID: 17740

Unterlage / Blatt-Nr.: 6 / 3
HÖHENPLAN
RÜCKWÄRTIGE ZUFAHRT
ACHSE 477

Maßstab: 1 : 1 000 / 100

BAB A 7 - Erweiterung der TR-Anlage
Uttrichshausen - West
Gemeinde Kalbach
(BAB-km 579,060 bis 579,820)

Aufgestellt:
Fulda, den 30. August 2019
Hessen Mobil
-Dezernat Planung Osthessen-

gez. i.A. Heuser
Dezernent

Planfestgestellte Unterlage
Nr. 6 Bl.3
zum
Planfeststellungsbeschluss
vom 11. Januar 2024 Gz.VI 6-C- 061-k-04-2.204#001
Wiesbaden, den 18. Januar 2024
Hessisches Ministerium für Wirtschaft, Energie, Verkehr und Wohnen
Abt. VI
Im Auftrag
Regierungsrat

HESSISCHES MINISTERIUM FÜR WIRTSCHAFT, ENERGIE, VERKEHR UND WOHNEN

K:\PLindig\12061\4_Feststellung West\Unterlagen\U6_Höhenpläne\U06HP3_Achse_477_Betriebszufahrt.pltx