

Achse 347 - Zufahrt Parkplatz Neustadt/  
Zufahrt Firmengelände

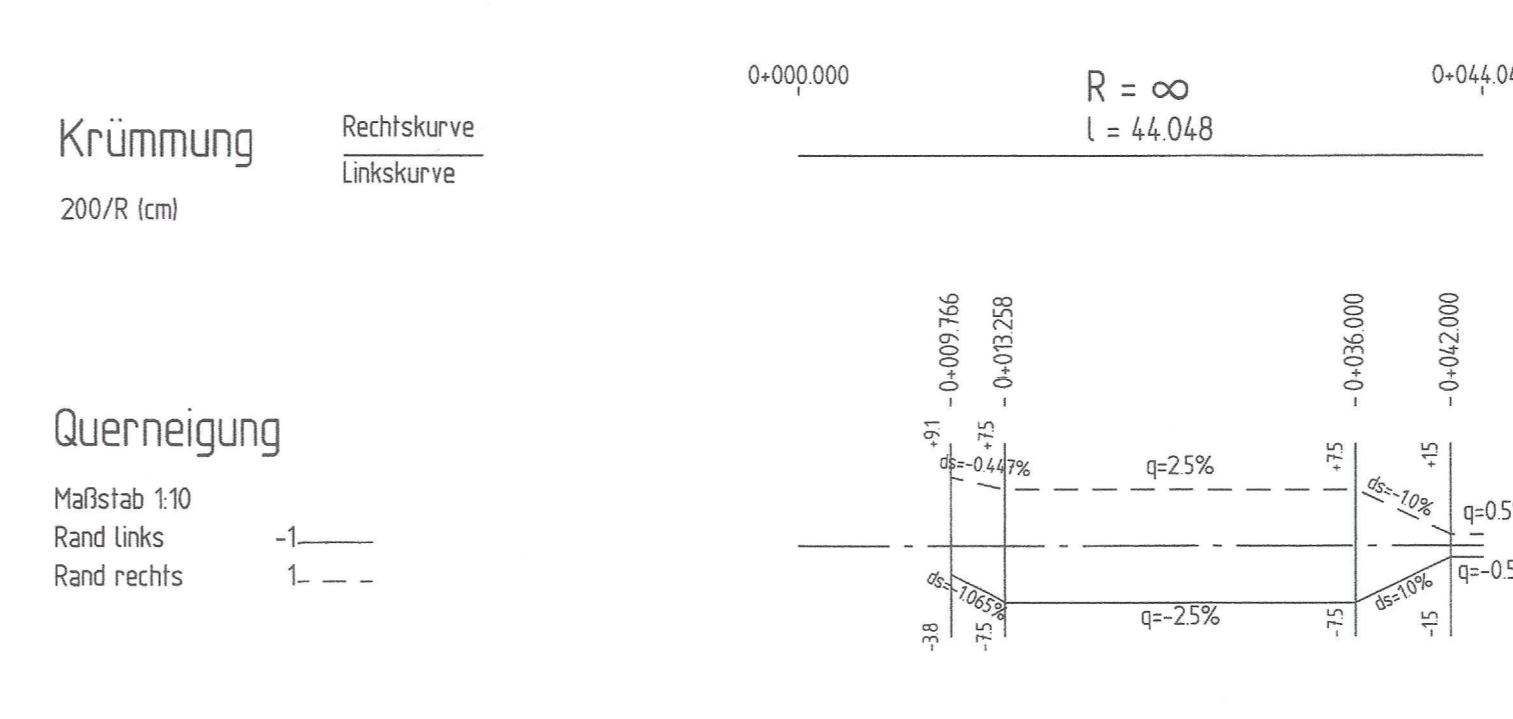
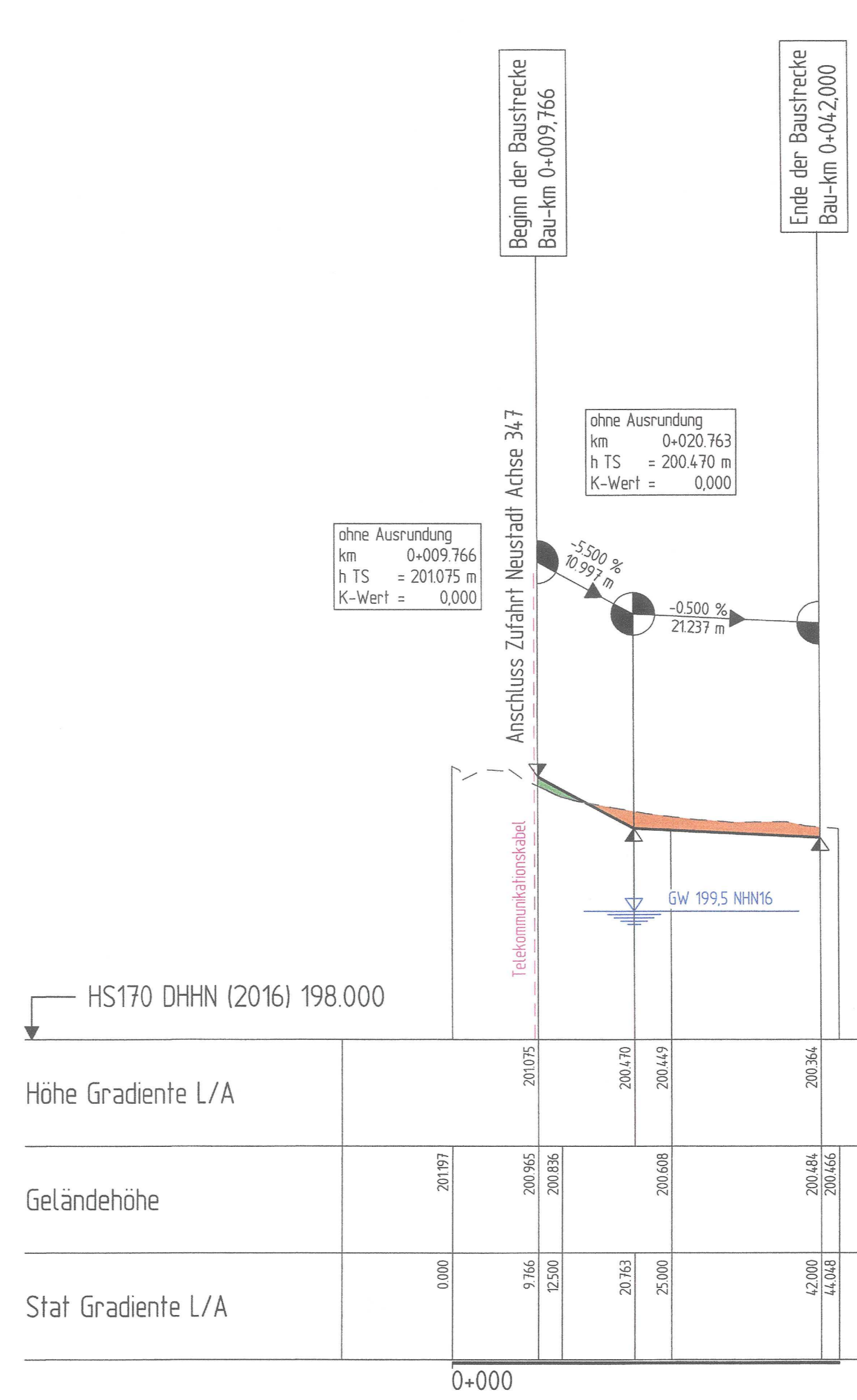
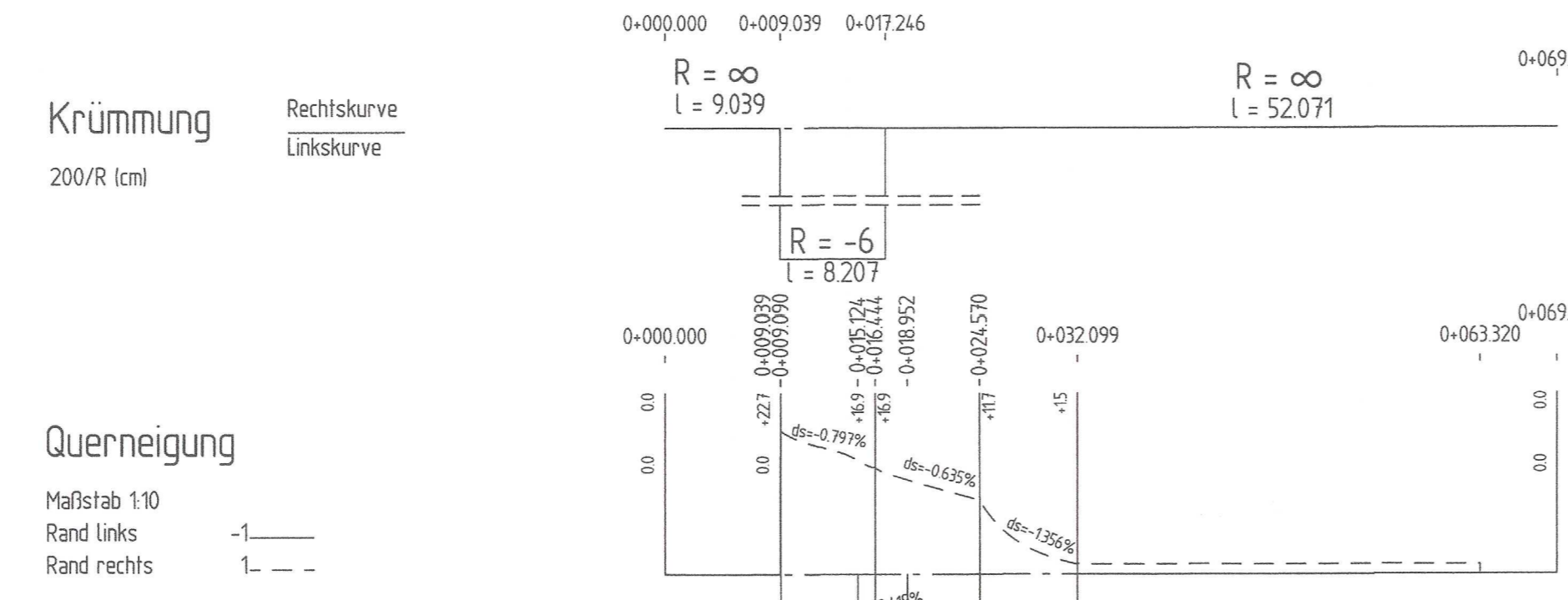

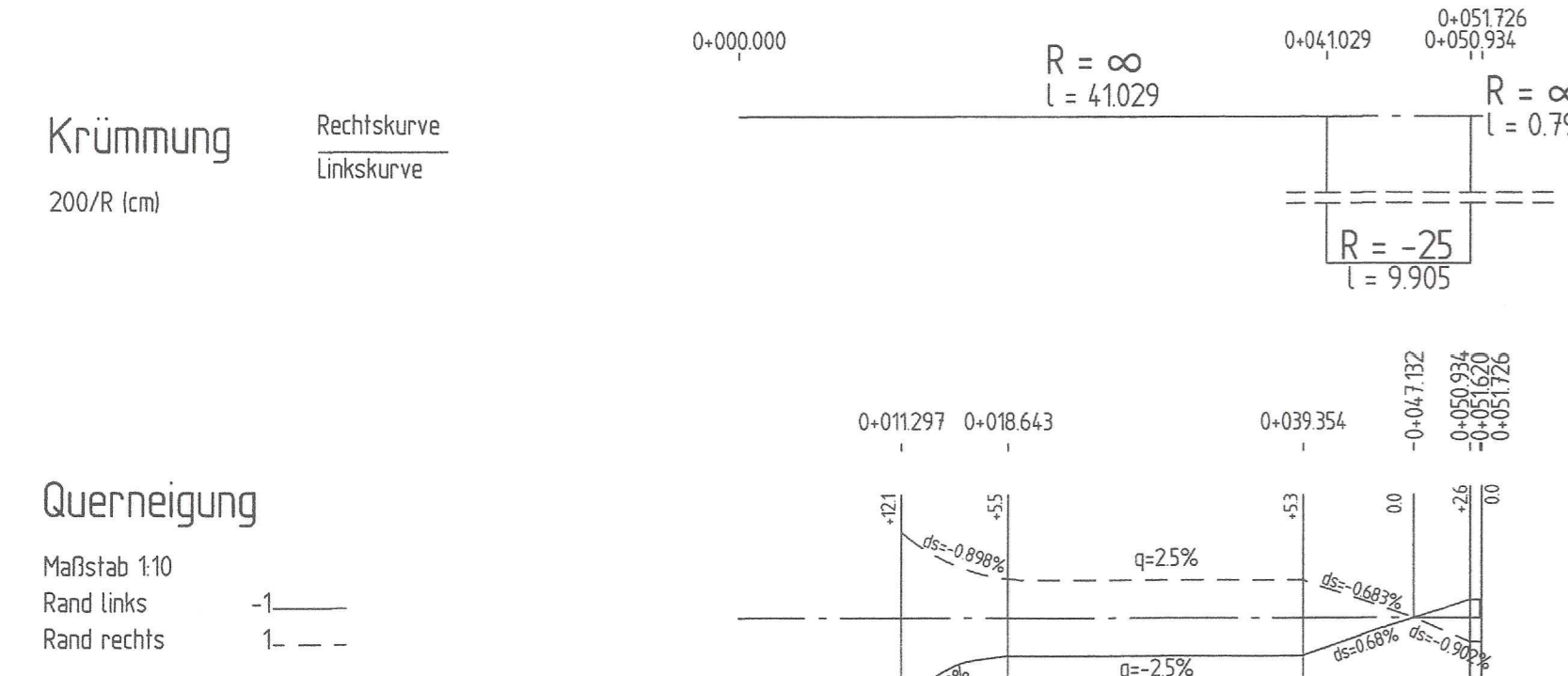
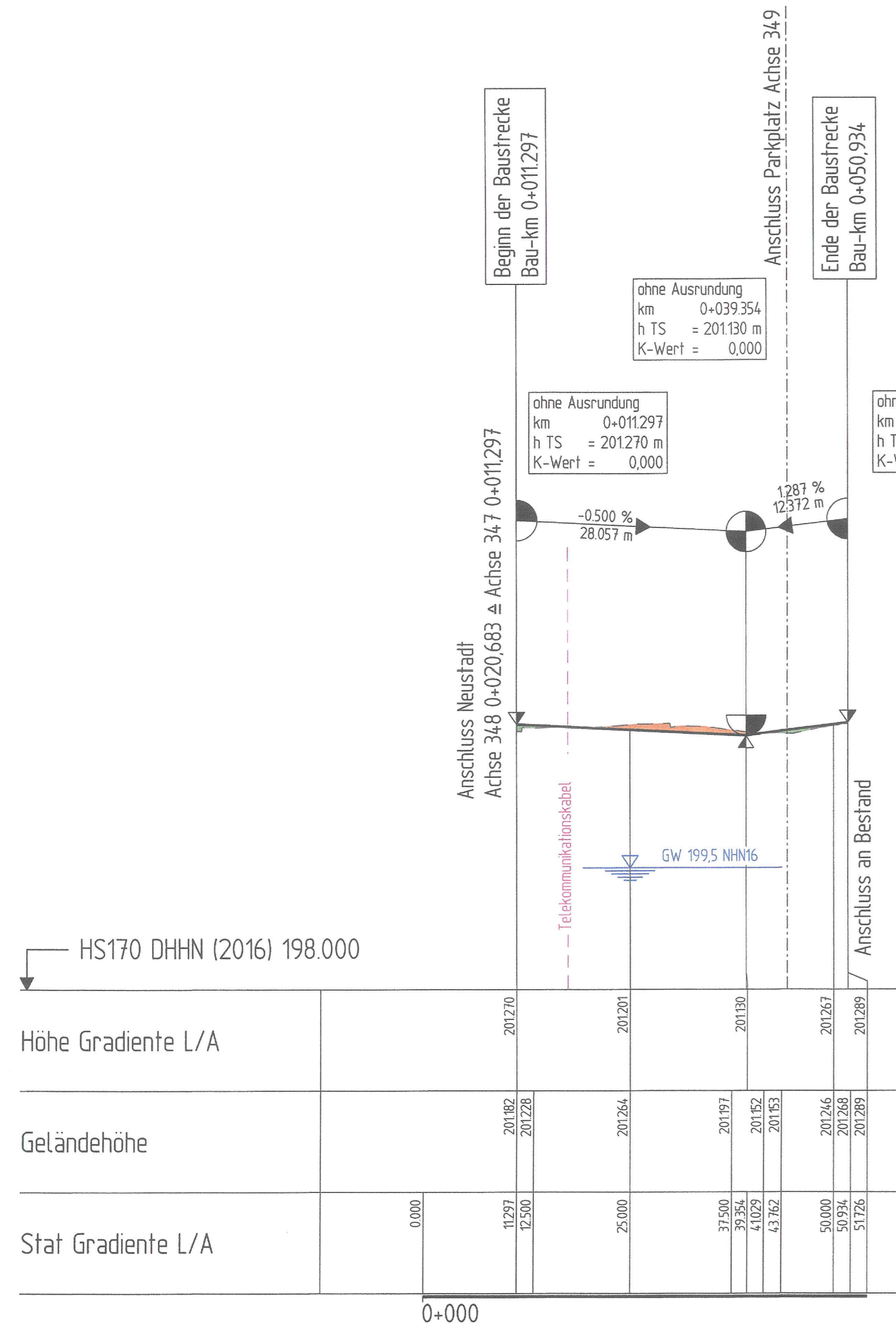
Achse 348 - Neustadt

Achse 349 - Parkplatz Neustadt

ZEICHENERKLÄRUNG

- Hochpunkt
  - Tiefpunkt
  - Ausrundungsbeginn Wanne / Ausrundungsende Kuppe
  - Damm
  - Einschnitt
  - Brechpunkt
- Neigungsbruchpunkt mit Angabe von:  
 Ausrundungshalbmesser  
 Tangentenlänge  
 Stichhöhe  
 Bau-km  
 Höhe Tangentenschnittpunkt
- H = 18000,000 m  
 T = 562,500 m  
 f = 8,789 m  
 km = 5+453,077 m  
 h TS = 281974 m
- Längsneigung und Abstand zum nächsten Neigungsbruchpunkt

Die Entwässerung sind den Unterlagen 8 und 18 zu entnehmen.



Unterlage Nr. 6.1 Bl. 6 zum **Planfeststellungsbeschluss** vom 08.10.2024 Az. VI-061-K-08-2212#003 Wiesbaden, den 20.04.2024 Hessisches Ministerium für Wirtschaft, Energie, Verkehr, Wohnen und ländlichen Raum Abt. VI Im Auftrag Baurat

Lagebezug: LS 489 (ETRS 89 - UTM32)  
 Höhenplan: HS 170 (DHN 2016)

FESTSTELLUNGSENTWURF

Nr.	Art der Änderung	Datum	Zeichen

Entwurfsbearbeitung <b>Battenberg &amp; Koch GbR</b> W. und S. Battenberg, T. Brechtel	Planungs- und Bauleitungsbüro VERKEHR-, TIEF- UND WASSERBAU Neumarkt 11 38251 Bad Hersfeld Tel.: 0821 / 7964810 Fax: 0821 / 7964819	Datum: 04/2021 gezeichnet: 04/2021 geprüft: 09/2021	Zeichen: Künzel Menzel
		Rev.-Nr.: 0821018 / 4 / 6.1 / 6 / A	

<b>DEGES</b> Deutsche Einheit Fernstraßenplanungs- und -bau GmbH Zimmerstraße 54 10117 Berlin Telefon (030) 202 43 - 0 Telefax (030) 202 43 - 261 www.deges.de	Im Auftrag des Landes Hessen <b>HESSEN</b>	Untervertrag Nr.: 6.1 Blatt Nr.: 6 VKE: C 341
		Datum: 10/2024 Zeichen: J.K. 1045

B 324 - Bad Hersfeld  
 UF Stadtstraße und DB "Peterstor"

Höhenplan Achse 348/347/349 (Neustadt/Zufahrt/Parkplatz)  
 Maßstab: 1:500/50

Aufgestellt: 14. Okt. 2021  
 Berlin, den 14. Okt. 2021  
 DEGES Deutsche Einheit Fernstraßenplanungs- und -bau GmbH  
 Zimmerstraße 54, 10117 Berlin  
 J.A. Lütjens  
 (Name, Antischiebung)