

Achse 400 - Peterstor

Bauwerk 01
 B324 - ÜF Stadtstraße und DB-Strecke 3600
 Frankfurt-Göttingen, DB-Strecke 3810
 Bad Hersfeld-Hatterode, Teilbauwerke
 Rampen Hainstraße und Breitenstraße

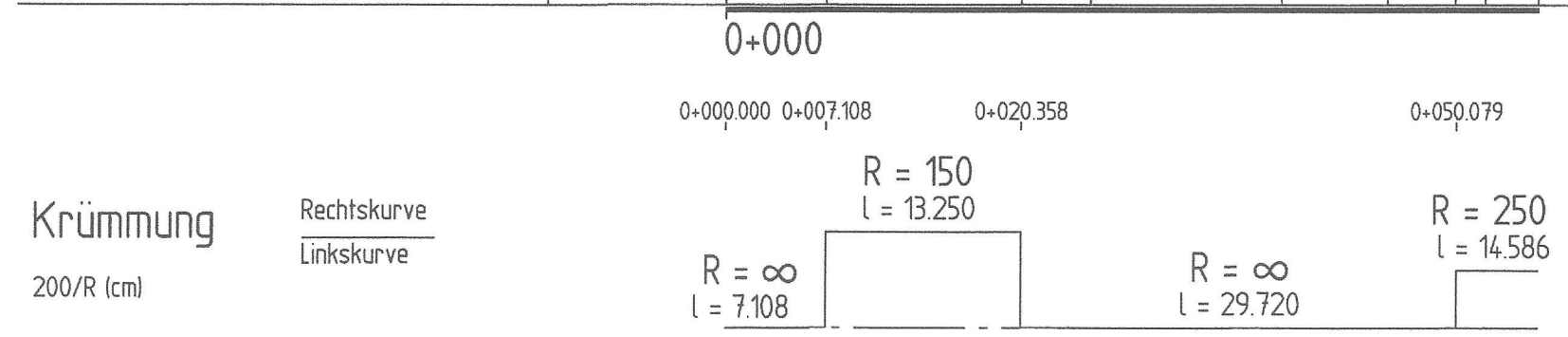
Bauwerk 01.0 - Achse 324
 Bau-km von 0+190,900 bis 0+433,000
 LW = 242,10m
 LH_{Bahn} ≥ 6,00m KH ≤ 1,10m
 LH_{Straße} ≥ 4,50m
 BzG ≥ 18,50m

Bauwerk 01.1 - Teilbauwerk Breitenstraße Achse 351
 Bau-km von 0+018,922 bis 0+088,872
 LW = 69,95m
 LH ≥ 4,50m KH ≤ 1,10m
 BzG ≥ 8,50m

Bauwerk 01.2 - Teilbauwerk Rampe Hainstraße Achse 350
 Bau-km von 141,383 bis 0+236,665
 LW = 95,28m
 LH ≥ 4,50m KH ≤ 1,10m
 BzG ≥ 8,50m

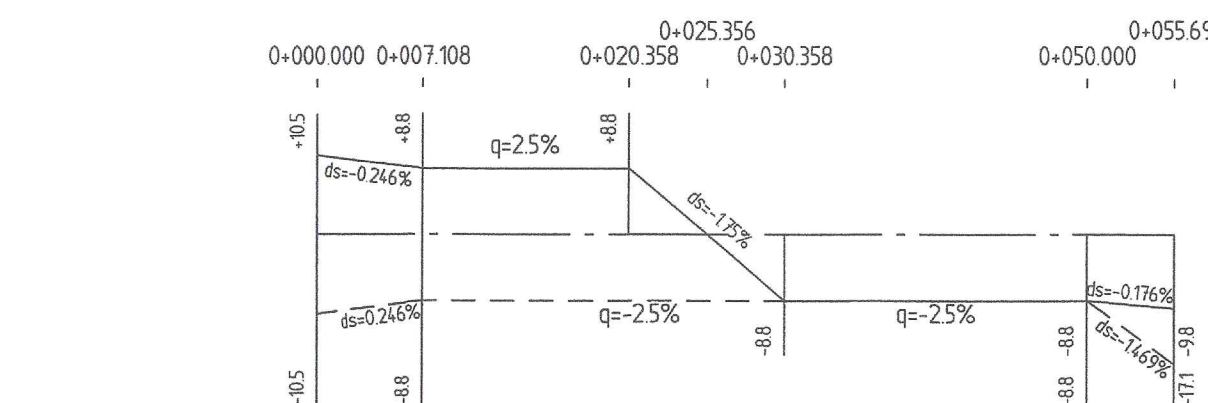
HS170 DHHN (2016) 198.000

Höhe	200,336	200,411	200,322	200,257	200,316	200,345
Gradiente L/A						
Geländehöhe	200,336	200,411	200,355	200,324	200,335	200,342
Stat Gradiente L/A	0,000	7,108	20,958	25,000	45,300	50,079



Querneigung

Maßstab 1:10
 Rand links -1
 Rand rechts 1



Achse 410 - Parkplatz Peterstor

Bauwerk 01
 Anschluss Rampe Ost Achse 370
 Anschluss Rampe Kl. Industriestraße Achse 360
 Anschluss Parkplatz Peterstor Achse 410
 Kreuzung B324
 Achse 324-0+417,555 Δ Achse 400 0+046,451
 Ende der Baustrecke
 Bau-km 0+055,696


ohne Ausrundung
 km 0+000,000
 h TS = 200,436 m
 K-Wert = 0,000

ohne Ausrundung
 km 0+038,048
 h TS = 200,257 m
 K-Wert = 0,000

ohne Ausrundung
 km 0+055,696
 h TS = 200,345 m
 K-Wert = 0,000

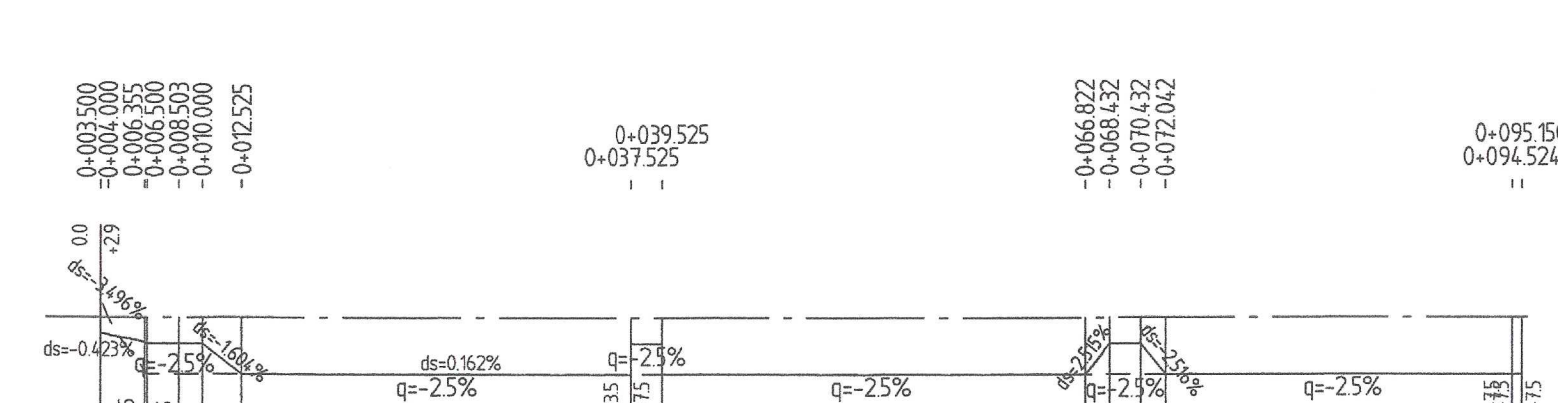
HS170 DHHN (2016) 198.000

Höhe	200,293	200,205	200,377	200,422	200,519	200,549	200,977	201,318
Gradiente L/A								
Geländehöhe	200,335	200,272	200,212	200,236	200,348	200,387	200,396	200,465
Station	0,000	3,500	8,898	9,520	17,692	24,025	25,000	30,883

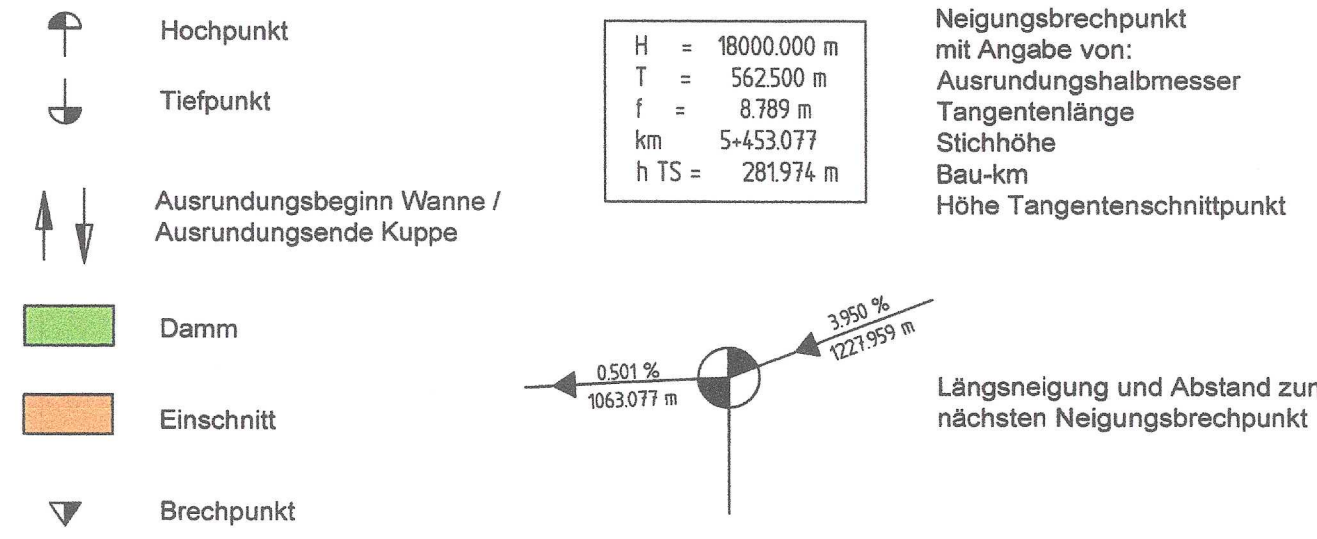


Querneigung

Maßstab 1:10
 Rand links -1
 Rand rechts 1



ZEICHENERKLÄRUNG



Die Entwässerung sind den Unterlagen 8 und 18 zu entnehmen.

Unterlage Nr. 6.1 Bl. 5 zum **Planfeststellungsbeschluss** vom 08.10.2014 Az. VI-061-K-06-2212#003 Wiesbaden, den 10.10.2014 Hessisches Ministerium für Wirtschaft, Energie, Verkehr, Wohnen und ländlichen Raum Abt. VI Im Auftrag Baurat

Lagebezug: LS 489 (ETRS 89 - UTM32)
 Höhenplan: HS 170 (DHHN 2016)

FESTSTELLUNGSENTWURF

Nr.	Art der Änderung	Datum	Zeichen

Entwurfsbearbeitung: **Battenberg & Koch GbR** W. und S. Battenberg, T. Brechtel
 Planungs- und Bauleitungsbüro: **VERKEHRS-, TIEF- UND WASSERBAU** Neumarkt 11, 38251 Bad Hersfeld
 bearbeitet: 04/2021 Künzel
 gezeichnet: 04/2021 Menzel
 geprüft: 09/2021
 Rev.-Nr.: 0821018 / 4 / 6.1 / 5 / A

DEGES Deutsche Einheit Fernstraßenplanungs- und bau GmbH
 Im Auftrag des Landes Hessen
 HESSEN
 Unterlage Nr.: 6.1
 Blatt Nr.: 5
 VKE: C 341

Bearbeitet: 10/2021 J.A. Wolff
 Gezeichnet: 10/2021 J.A. Wolff
 Geprüft: 10/2021 J.A. Wolff
 Höhenplan Achse 400/410 (Peterstor/Parkplatz)
 Maßstab: 1:500/50

Aufgestellt: 19. Okt. 2021
 Berlin den 19.10.2021
 DEGES Deutsche Einheit Fernstraßenplanungs- und bau GmbH
 Zimmerstraße 54, 10117 Berlin
 Name, Amtsbezeichnung: J.A. Wolff