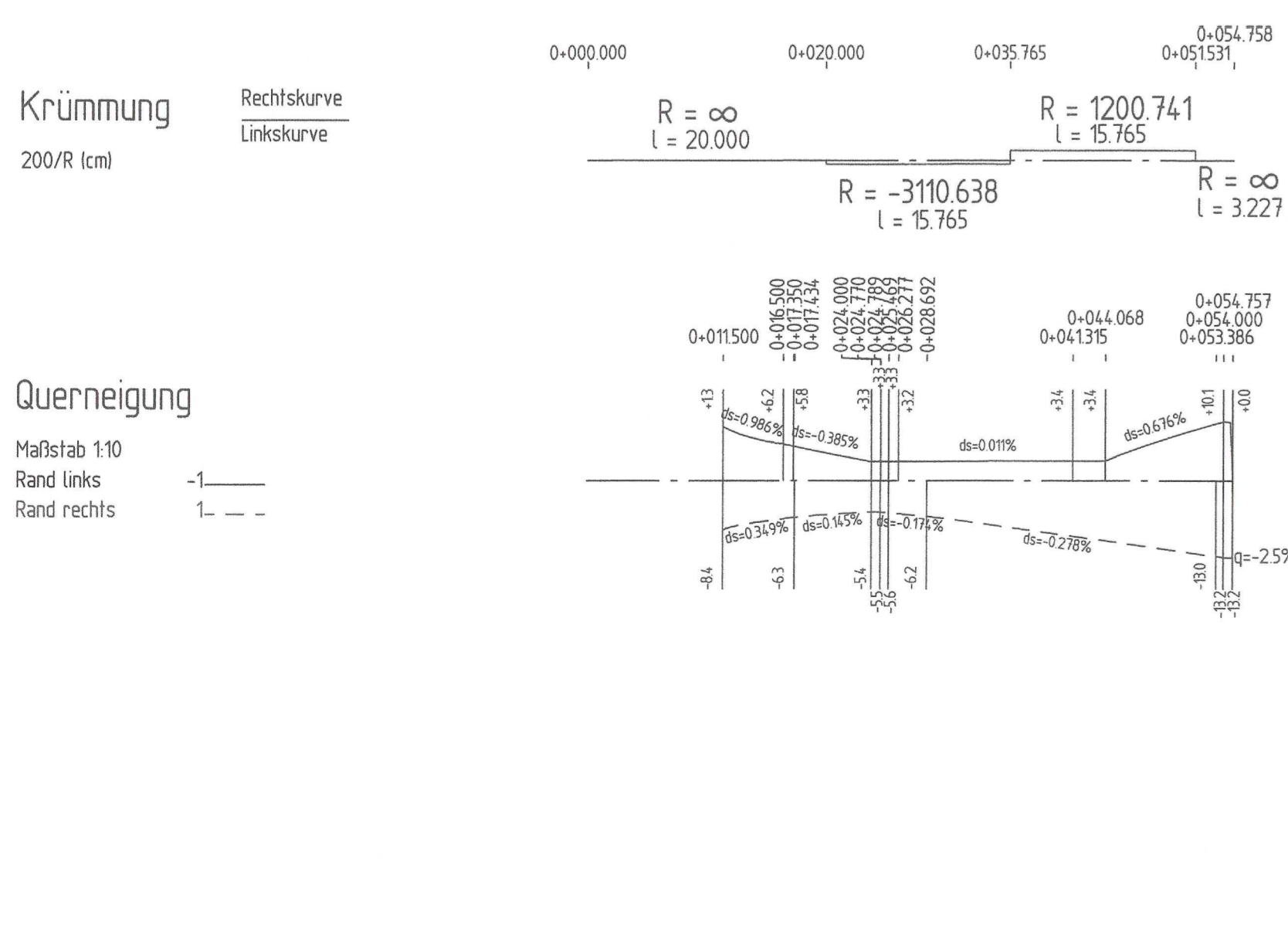

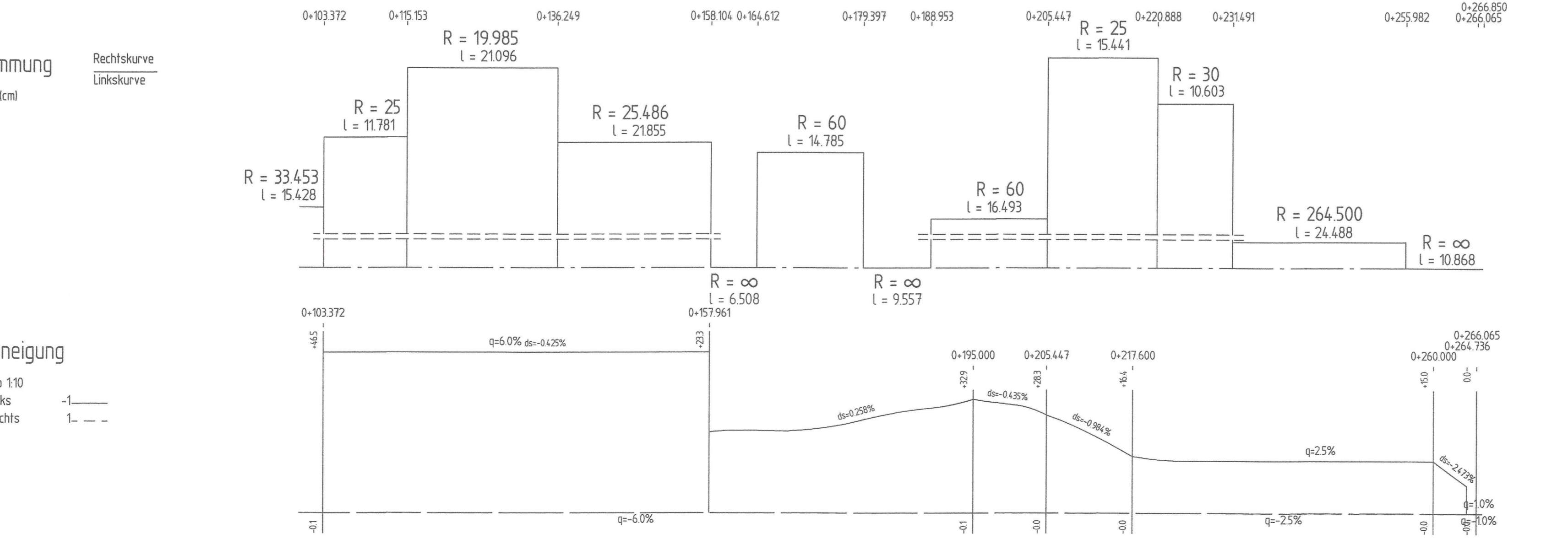



Achse 323 - Breitenstraße



Achse 328 - Bypass/ Rampe
Bismarckstraße Ost



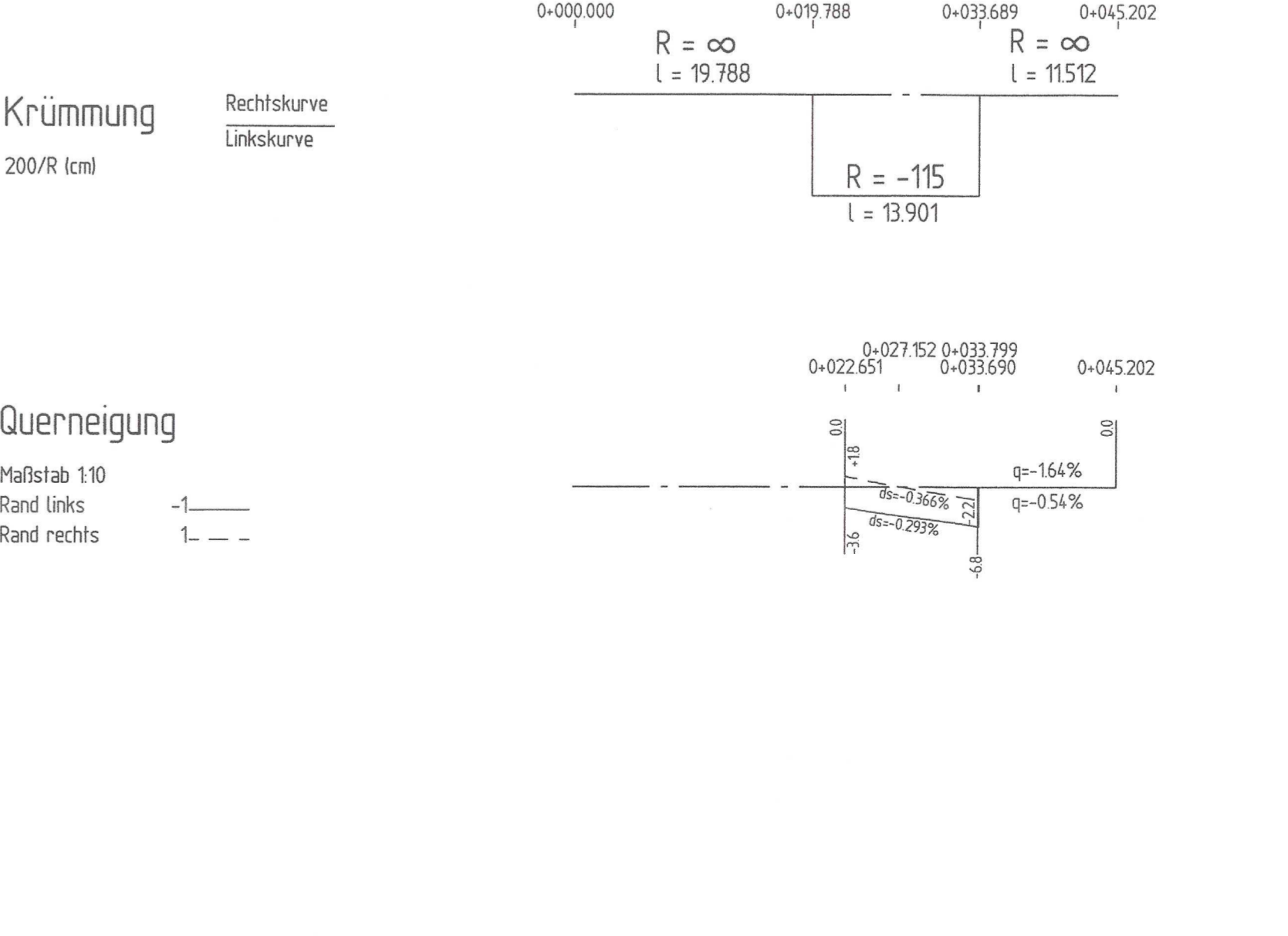
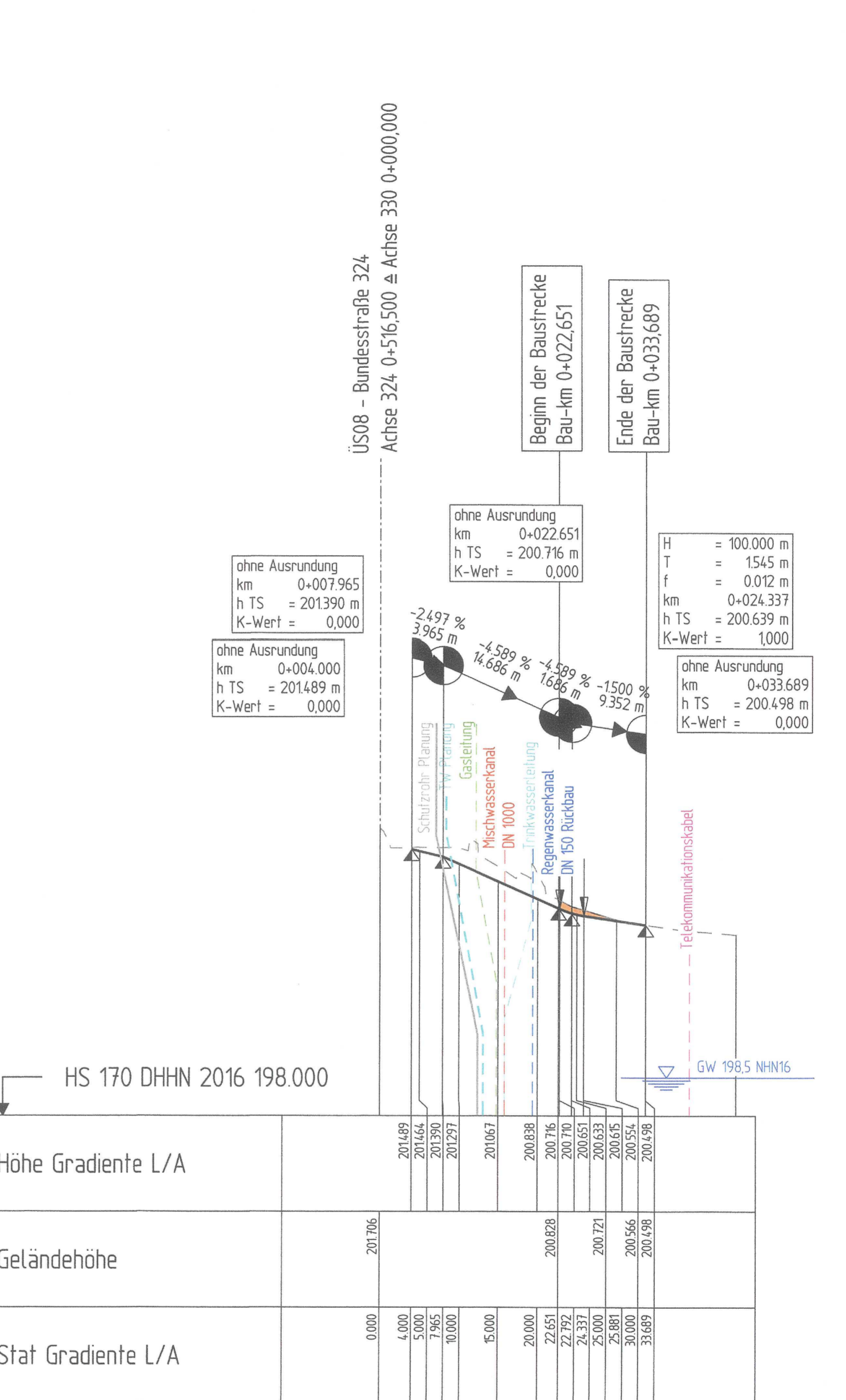
Bauwerk 01
B324 - ÜF Stadtstraße und DB-Strecke 3600
Frankfurt-Göttingen, DB-Strecke 3810
Bad Hersfeld-Hatterode, Teilbauwerke
Rampen Hainstraße und Breitenstraße

Bauwerk 01.0 - Achse 324
Bau-km von 0+190,000 bis 0+433,000
LW = 242,10m
LH Bahn ≥ 6,00m KH ≤ 1,10m
LH Straße ≥ 4,50m
BzG ≥ 18,50m

Bauwerk 01.1 - Teilbauwerk Breitenstraße Achse 351
Bau-km von 0+018,922 bis 0+088,872
LW = 69,95m
LH ≥ 4,50m KH ≤ 1,10m
BzG ≥ 8,50m

Bauwerk 01.2 - Teilbauwerk Rampe Hainstraße Achse 350
Bau-km von 0+118,383 bis 0+236,865
LW = 95,28m
LH ≥ 4,50m KH ≤ 1,10m
BzG ≥ 8,50m

Achse 330 - Kleine Industriestraße



ZEICHENERKLÄRUNG

- Hochpunkt
 - Tiefpunkt
 - Ausrundungsbeginn Wanne / Ausrundungsende Kuppe
 - Damm
 - Einschnitt
 - Brechpunkt
- Neigungsbruchpunkt mit Angabe von:
Ausrundungshalbmesser
Tangentenlänge
Stichhöhe
Bau-km
Höhe Tangentenschnittpunkt
- Längeneigung und Abstand zum nächsten Neigungsbruchpunkt
- Die Entwässerung sind den Unterlagen 8 und 18 zu entnehmen.

Unterlage Nr. 6.1 Bl. 4 zum **Planfeststellungsbeschluss** vom 08.10.2014 Az. VI-0614-06-2212/003 Wiesbaden, den 27.10.2014 2024
Hessisches Ministerium für Wirtschaft, Energie, Verkehr, Wohnen und ländlichen Raum
Im Auftrag
Baust

Lagebezug: LS 489 IETRS B9 - UTM32I
Höhenplan: HS 170 (DHN 2016)

FESTSTELLUNGSENTWURF

Nr.	Art der Änderung	Datum	Zeichen

Entwurfsbearbeitung: **Battenberg & Koch GbR**
V. und S. Battenberg, T. Brechtel
Planungs- und Bauleitungsbüro: **VERKEHRSS-TECHN. UND WASSERBAU**
Neumerkt 11
36291 Bad Hersfeld
Tel.: 0821 7964810
Fax: 0821 7964819
www.deges.de

Datum: 04/2021
Zeichen: Künzel
gezeichnet: 04/2021
geprüft: 09/2021
Rev.-Nr.: 0821018/4/1/6.1/1/A

DEGES
Deutsche Einheit Fernstraßenplanungs- und Bau GmbH
Zimmerstraße 54
15117 Berlin
Telefon (030) 202 43 - 0
Telefax (030) 202 43 - 291
www.deges.de

Im Auftrag des Landes Hessen
HESSEN

Unterlage Nr.: 6.1
Blatt Nr.: 4
VKE: C 341

Datum: 10/2021
Zeichen: J. J. G. W. P.

Bearbeitet: 10/2021
gezeichnet: J. J. G. W. P.
geprüft: J. J. G. W. P.
Höhenplan Achse 323/328/330 (Nebenstraßen/Bypass)
Maßstab 1: 500/50

Aufgestellt: 10. Okt. 2021
Berlin am
DEGES Deutsche Einheit Fernstraßenplanungs- und Bau GmbH
Zimmerstraße 54, 15117 Berlin
Name: *J. J. G. W. P.*