

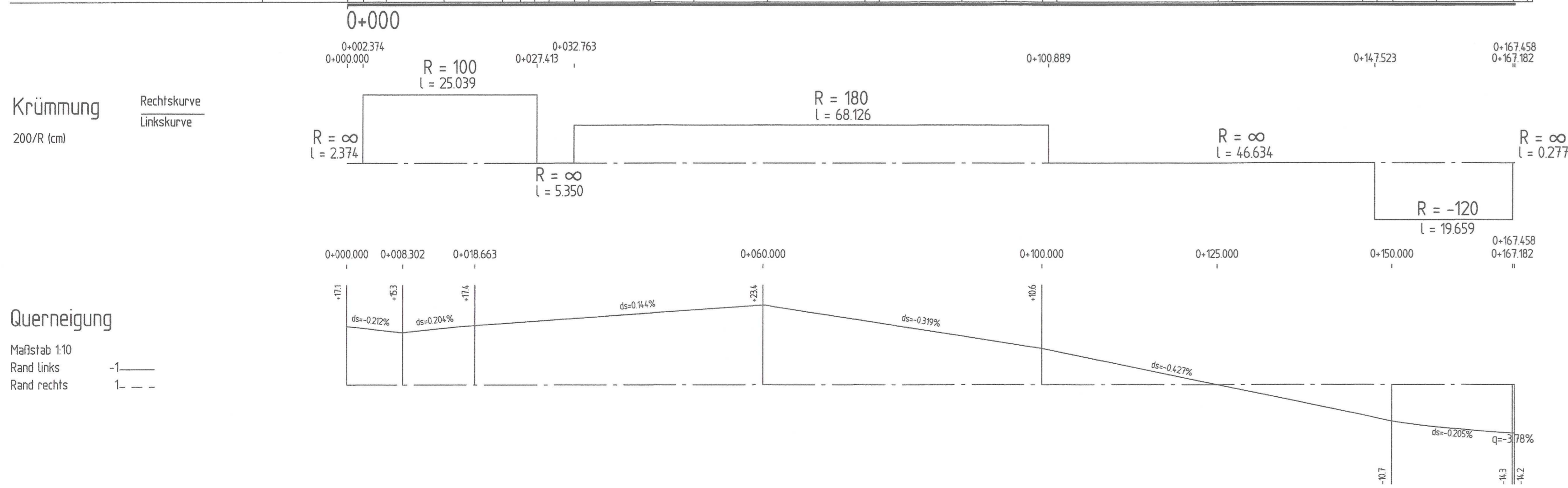
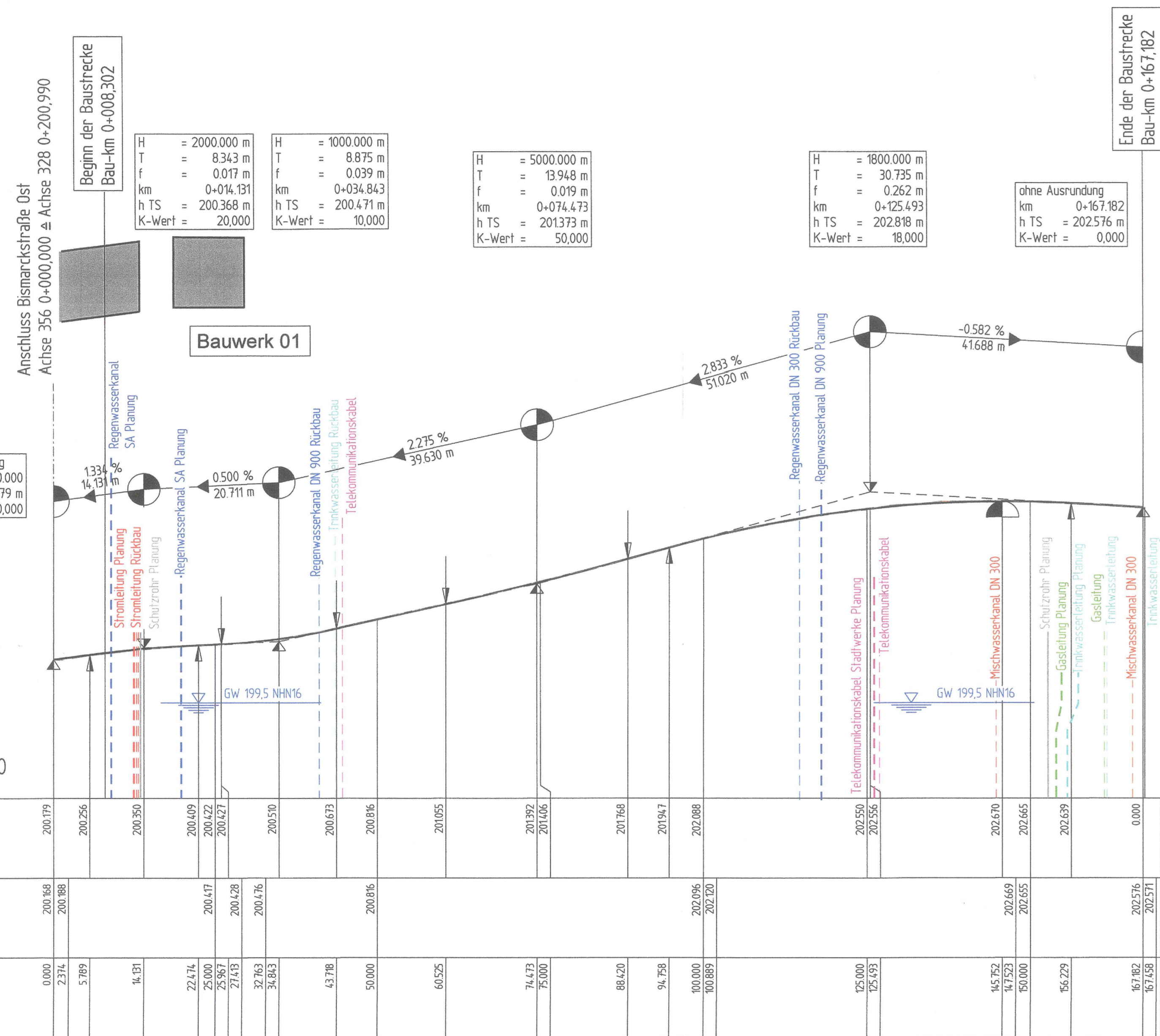
Achse 356 - Bismarckstraße Ost

Bauwerk 01
 B324 - UF Stadtstraße und DB-Strecke 3600
 Frankfurt-Göttingen, DB-Strecke 3810
 Bad Hersfeld-Hatterode, Teilbauwerke
 Rampen Hainstraße und Breitenstraße

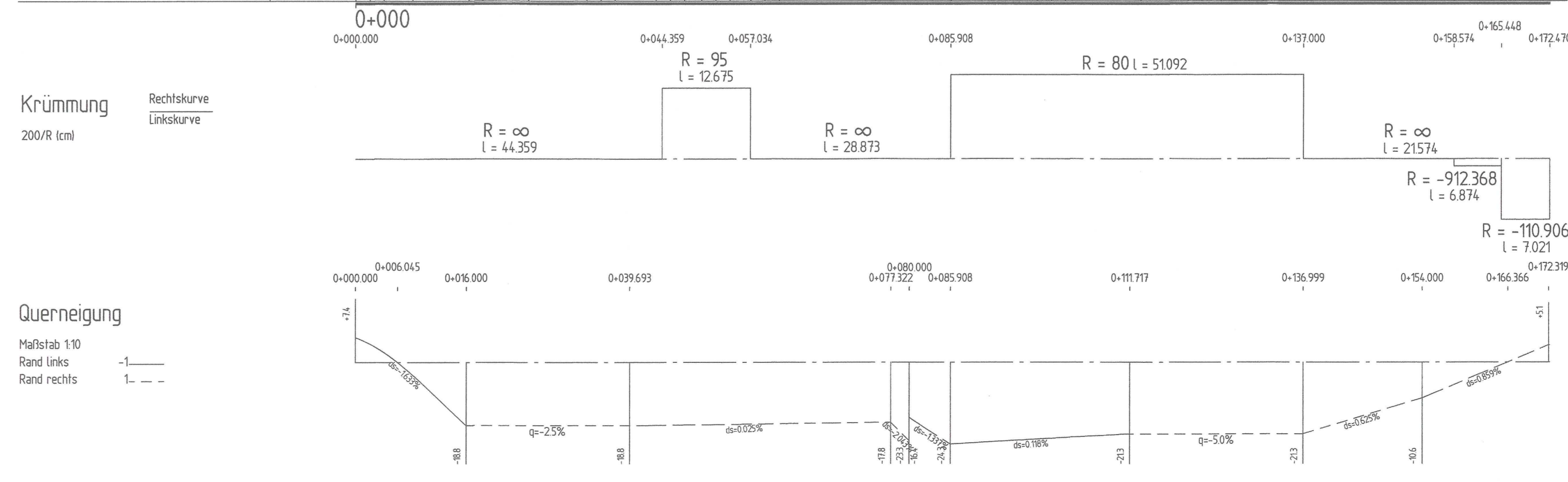

Bauwerk 01.0 - Achse 324
 Bau-km von 0+190,900 bis 0+433,000
 LW = 242,10m
 LH_{Bahn} ≥ 6,00m KH ≤ 1,10m
 LH_{Straße} ≥ 4,50m
 BzG ≥ 18,50m

Bauwerk 01.1 - Teilbauwerk Breitenstraße Achse 351
 Bau-km von 0+018,922 bis 0+088,872
 LW = 69,95m
 LH ≥ 4,50m KH ≤ 1,10m
 BzG ≥ 8,50m

Bauwerk 01.2 - Teilbauwerk Rampe Hainstraße Achse 350
 Bau-km von 141,383 bis 0+236,885
 LW = 95,28m
 LH ≥ 4,50m KH ≤ 1,10m
 BzG ≥ 8,50m



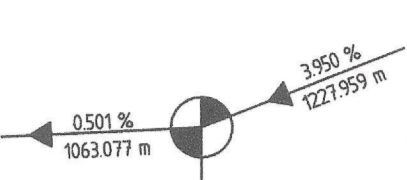
Achse 357 - Bismarckstraße West



ZEICHENERKLÄRUNG

- Hochpunkt
 - Tiefpunkt
 - Ausrundungsbeginn Wanne / Ausrundungsende Kuppe
 - Dammbauwerk
 - Einschnittbauwerk
 - Brechpunkt
- Die Entwässerung sind den Unterlagen 8 und 18 zu entnehmen.

H = 98000,000 m
 T = 562500 m
 f = 8789 m
 km = 5+433077
 h TS = 281974 m



Neigungsbrechpunkt
 mit Angabe von:
 Ausrundungshalbmesser
 Tangentenhöhe
 Stichhöhe
 Bau-km
 Höhe Tangentenschnittpunkt

Längeneigung und Abstand zum nächsten Neigungsbrechpunkt

Lagebezug LS 489 ETRS 89 - UTM32Z
 Höhenplan HS TD EBNH 2016

FESTSTELLUNGSENTWURF

Nr.	Art der Änderung	Datum	Zeichen

Entwurfsbearbeitung: **Battenberg & Koch GbR**
 W. und S. Battenberg, T. Brechtel
 Planungs- und Bauleistungsbüro: **VERKEHRSSYSTEM-UND WASSERBAU**
 Neumarkt 11
 36051 Bad Hersfeld
 Tel.: 08821 / 7964810
 Fax: 08821 / 7964819

Datum: 04/2021
 Zeichen: Künzel
 gezeichnet: 04/2021
 geprüft: [Signature]
 Rev.-Nr.: 0821018 / 4 / 6.1 / 3 / A

DEGES
 Deutsche Einheit Fernverkehrs- und bau GmbH
 Zimmerstraße 64
 10117 Berlin
 Telefon (030) 202 43 - 0
 Telefax (030) 202 43 - 291
 www.deges.de

In Auftrag des Landes Hessen
HESSEN

Unterlage Nr.: 6.1
 Blatt Nr.: 3
 VKE: C 34.1

bearbeitet: [Signature]
 gezeichnet: 10/2021
 geprüft: [Signature]

B 324 - Bad Hersfeld
 UF Stadtstraße und DB "Feststör"

Höhenplan Achse 356/357
 (Bismarckstraße Ost/West)
 Maßstab: 1:500/50

Aufgestellt: 14.10.2021
 Berlin, den 08.03.2021
 10117 Berlin
 Zimmerstraße 51, 10117 Berlin
 www.hessentoolbox.de

Planfeststellungsbeschluss
 vom 05.10.2014
 Az. W 051-14-08-29/19003
 Wiesbaden, den 10.10.2024
 Hessisches Ministerium
 für Wirtschaft, Energie, Verkehr,
 Wohnen und ländlichen Raum
 Akk. Nr. [Signature]
 im Auftrag

Beauftragter: [Signature]