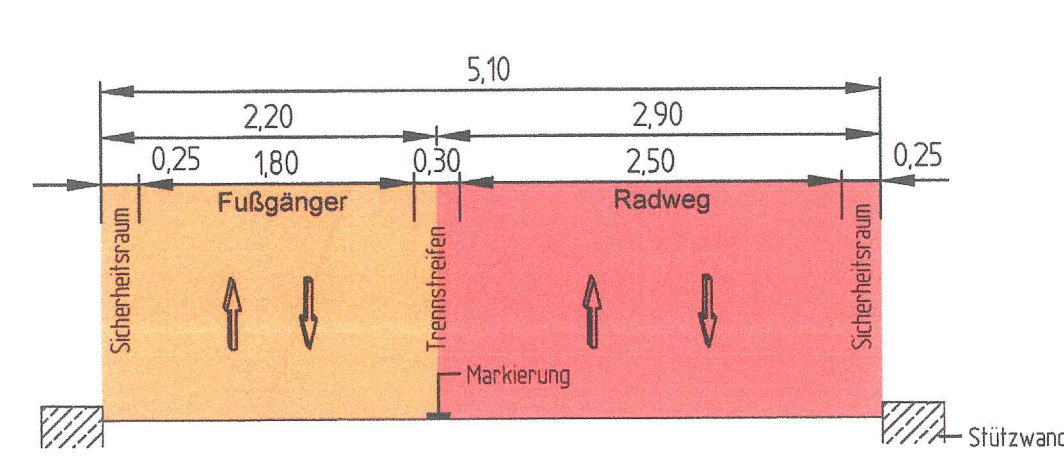
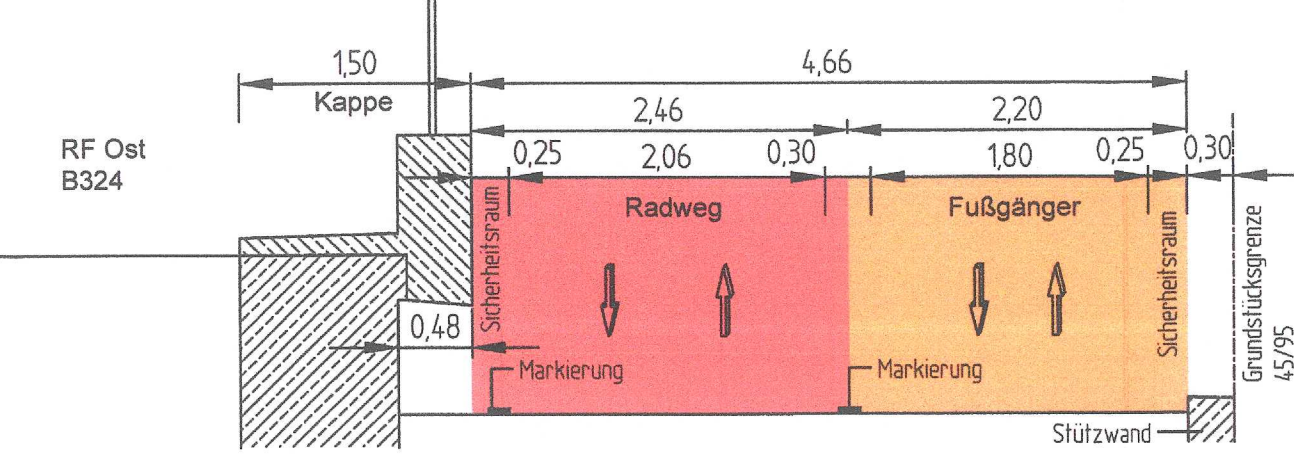


Systemschnitt Rampe Ost (S₀₄)



Systemschnitt Rampe "Kleine Industriestraße" (S₀₄)



Bauwerk 01
B324 - UF Stadtstraße und DB-Strecke 3600
Frankfurt-Göttingen, DB-Strecke 3810
Bad Hersfeld-Hatterode, Teilbauwerke
Rampen Hainstraße und Breitenstraße

Bauwerk 01.0 - Achse 324
Bau-km von 0+190,900 bis 0+433,000
LW = 242,10m
LH Bahn ≥ 6,00m KH ≤ 1,10m
LH Straße ≥ 4,50m
BzG ≥ 18,50m

Bauwerk 01.1 - Teilbauwerk Breitenstraße Achse 351
Bau-km von 0+018,922 bis 0+088,872
LW = 69,95m
LH ≥ 4,50m KH ≤ 1,10m
BzG ≥ 8,50m

Bauwerk 01.2 - Teilbauwerk Rampe Hainstraße Achse 350
Bau-km von 141,383 bis 0+236,665
LW = 95,28m
LH ≥ 4,50m KH ≤ 1,10m
BzG ≥ 8,50m

Bauwerk 02
Stützwand Anliegergrundstück

Achse 019
Bau-km von 0+000,000 bis 0+080,555
Länge = 80,50m
Höhe ≤ 2,30m

Bauwerk 03
Grundwasserdichter Trog
Anbau Zugang und Aufzugschacht

Länge = 14,79m
Höhe ≤ 3,50m

Bauwerk 06
Stützwand Widerlager Ost

Bauwerk 06.1 Stützwand nördlich
Bau-km von 0+433,000 bis 0+536,800
Länge = 103,25m
Höhe ≤ 5,90m

Bauwerk 06.2 Stützwand südlich
Bau-km von 0+433,000 bis 496,625
Länge = 64,14m
Höhe ≤ 6,10m

BW-beheif.
bauzeitliche Fußgängerbrücke

SPG1 - Strecke 3810
Achse 324 Bau-km 0+301,321 & Gleisachse km 0,438113
SPG2 - Strecke 3600 - westliches Gleis
Achse 324 Bau-km 0+308,271 & Gleisachse km 152,740886
SPG3 - Strecke 3600 - östliches Gleis
Achse 324 Bau-km 0+312,812 & Gleisachse km 152,740605

Zeichenerklärung

Planung

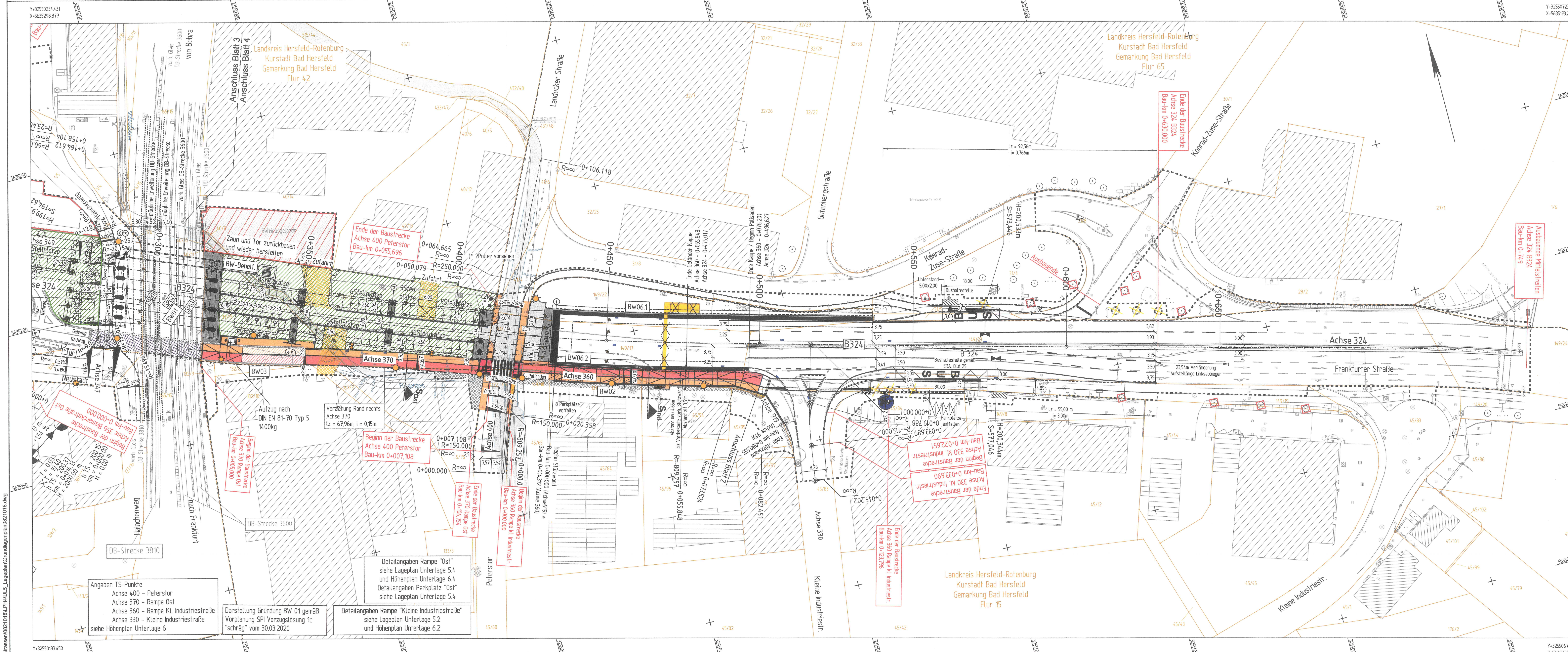
- Dammböschung
- Bankett
- Fahrbahn mit Achse
- Straßennebenflächen
- Radweg (Grundhafter Ausbau/Teilausbau)
- Gehweg (Grundhafter Ausbau/Teilausbau)
- gemeinsamer Geh- und Radweg (Grundhafter Ausbau/Anpassung)
- Zufahrt (Grundhafter Ausbau/Anpassung)
- Fahrbahnteil/ Insel
- Parkflächen
- Deckensanierung/ Anpassung
- Brücke mit Widerlager
- Stützwand
- Gelände Bestand/Planung
- Bordführung
- Bordabsenkung

Sonstiges

- Baufeldgrenze
- Baustelleneinrichtungsfläche
- Flächengestaltung gem. Planung Stadt Bad Hersfeld (nicht Bestandteil der Planfeststellung)
- Bestand Fußgängerunterführung
- Rückbaufläche
- Rückbau Stützwand
- Rückbau Stützen
- Baumfällung
- Schutz/Erhalt Einzelbäume
- Rückbau Leitungen
- Stelplätze

Schutzgebiete Natur, Landschaft, Wasser

- Angaben zu Schutzgebieten siehe Übersichtslageplan
- Verwindungs- und Verziehlängslängen siehe Höhenpläne, Unterlage 6
- Querneigung Deckensanierung wie Bestand
- Neigungsbruchpunkte mit Angaben von Ausrundungshalbmesser, Längeneigung und Abstand zum nächsten Neigungsbruchpunkt
- Gradientenbruchpunkt
- Gradiententiefpunkt
- 25%
- Querneigungskeil
- Stützen Bauwerk
- Stützenachse Bauwerk
- Übergabestation Achsen
- Schnittpunkt Gleisachsen
- Zaunanlage/Tor neu
- Verwaltung
- Flurgrenze
- Flurstücksgrenze
- Entwässerung
- Straßenablauf Planung
- Entwässerung siehe Unterlage 8 Blatt 1/2 vorbehaltlich der Ergebnisse zur hydr. Überprüfung der entw.-techn. Anlagen der Stadt Bad Hersfeld.
- Versorgungseinrichtung
- Lichtsignalanlage Planung
- geplante Beleuchtung/ Standort Brodie
- Gewässer verrohrt Geis/ Fliegengieß



Datengrundlage: ALKIS-Daten des Hessischen Landesamt für Bodenmanagement und Geoinformation (HLBG) - 02/2009
Stand Kataster: 01/2021

Grundlagenvermessung gemessen: Hessen Mobil / EBS 04/2018
bearbeitet: EBS 04/2019
Grundplan erstellt: EBS 04/2019

Lagebezug: LS 489 (ETRS 89 - UTM32)
Höhenplan: HS 170 (DHN 2016)

1cm = 5m
0m 25m

FESTSTELLUNGSENTWURF

Nr.	Art der Änderung	Datum	Zeichen

Entwurfsbearbeitung: **Baltenberg & Koch GbR**
Ulrich & S. Baltenberg, T. Bechtel

Planungs- und Bauleitungsbüro: **VERKEHRS-, TRIF- UND WASSERBAU**
Neumann 11
36251 Bad Hersfeld
Tel: 06221 7964910
Fax: 06221 7964810

Datum: 05/2021
Kürzel: Mertz
gezeichnet: Mertz
geprüft: Mertz
Rev.-Nr.: 0821018 / 4 / 5.1 / 4 / A

DEGES
Deutsche Einheit Fernstraßenplanungs- und Bau GmbH
10117 Berlin
Tel: (030) 202 45-0
Telefax: (030) 202 45-291
www.deges.de

Im Auftrag des Landes Hessen
HESSEN

Unterlage Nr.: 51
Blatt Nr.: 4
VKE: C 341

Bearbeitet: 10/2021
Geprüft: 12.11.2021
Lageplan - Hauptstrecke (unten)

Mastab: 1:500

Aufgestellt: 14. Okt. 2021

Unterlage zum: Nr. 5.1 Bl. 4
Planfeststellungsbeschluss
vom 02.10.2021
Az. 10-051-K-05-22-12003
Wesbaden, den 20.10.2021

Hessisches Ministerium für Wirtschaft, Energie, Verkehr, Wohnen und ländlichen Raum
Abt. VI
Auftrag

Baustab