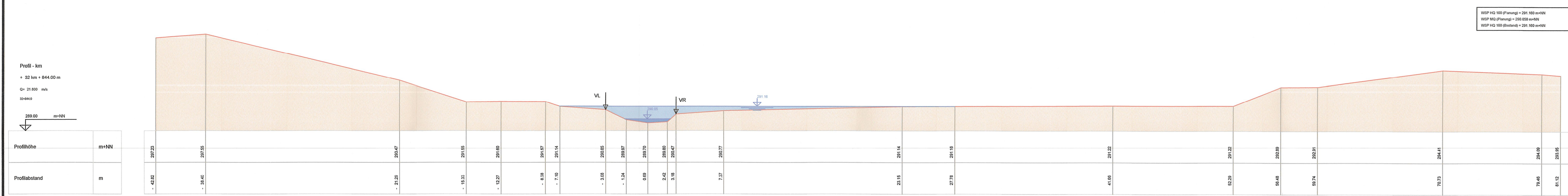
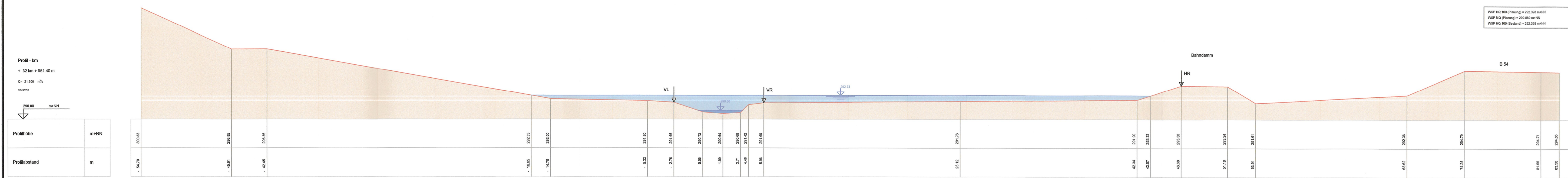
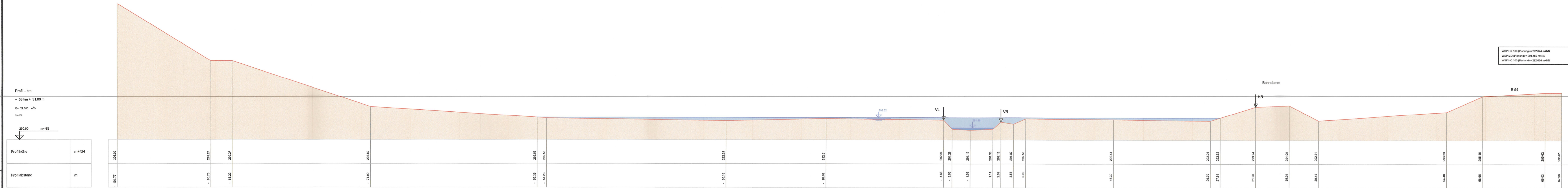


Hinweis:

Querprofile: Blick in Fließrichtung
Stationierung: Gegen Fließrichtung



Unterlage Nr. 18.5.4
zum
Planfeststellungsbeschluss
vom 09. Januar 2023
Az.: VI 1-C-061-K-108/1.561
Wiesbaden, den 06. Januar 2023
Hessisches Ministerium
für Wirtschaft, Energie, Verkehr
und Wohnen
Abt. VI
im Auftrag
Angestellter

Nr.:	Art der Änderung:	Datum:	Zeichen:

Aufgestellt:	Allendorf (Lumda), den 20.12.2012
	gez. Dr. Grothmann
	Stand: 20.12.2012
In den Haingärten 21, 35489 Allendorf (Lumda) Telefon: (06407) 9110-0 Telefax: (06407) 9110-50	Plangröße: 0,52 m²
	Objekt-Nr.: VSO-056
	Geprüft: gez. Schwaiger
	Sachbearbeiter: Schwaiger, G.
	Gezeichnet: Seibert, C.
	Datenname: VSO-056 QP

		Unterlage Nr.: 18.5
		Blatt Nr.: 04
		Hessen ID: 20431
		Datum
		Zeichen

Ausbau der K 663 zwischen Hettenhain und der B 54 einschließlich Knoten
2. Bauabschnitt
- Feststellungsentwurf -
Wasserrechtliche Untersuchungen
Nachweis des schadlosen Hochwasserabflusses

Aufgestellt:
Wiesbaden, den 21.06.2013
Hessen Mobil
Standort Wiesbaden
gez. Franz (TAR)

Genehmigt:
Wiesbaden, den 21.06.2013
Hessen Mobil
Standort Wiesbaden
gez. Dr. Drews (Dezementin)

Gewässerprofile
Maßstab: 1 : 200

Geprüft:
Bad Schwalbach, den 21.06.2013
Kreisausschuss des Rheingau-Taunus-Kreises
gez. Gamber (Amtsrat)