Hinweis:

Querprofile: Blick in Fließrichtung
Stationierung: Gegen Fließrichtung

WSP HQ 100 (Planung) = 292.842 m+NN
WSP MQ (Planung) = 291.744 m+NN

Profil - km
+ 33 km + 65.55 m
Q= 21.800 m³/s
BA offen

290.00 m+NN

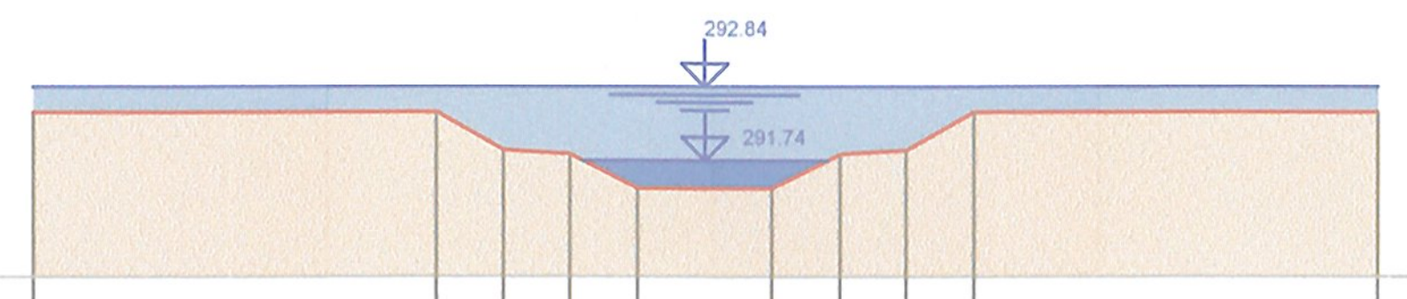


| Profilhöhe | m+NN | 292.47 | 292.47 | 291.90 | 291.84 | 291.33 | 291.33 | 291.84 | 291.90 | 292.47 | 292.47 |
|---|---|---|---|---|---|---|---|---|---|---|---|
| Profilabstand | m | - 10.00 | - 4.00 | - 3.00 | - 2.01 | - 1.00 | 1.00 | 2.01 | 3.00 | 4.00 | 10.00 |

WSP HQ 100 (Planung) = 292.836 m+NN
WSP MQ (Planung) = 291.739 m+NN
WSP HQ 100 (Bestand) = 292.836 m+NN

Profil - km
+ 33 km + 60.00 m
Q= 21.800 m/s

290.00 m+NN




| Profilhöhe | m+NN | 293.68 | 293.04 | 292.98 | 292.84 | 292.83 | 292.62 | 292.65 | 292.65 | 292.60 | 292.70 | 292.66 | 292.62 | 292.57 | 292.12 | 291.08 | 291.46 |
|---|---|---|---|---|---|---|---|---|---|---|---|---|---|---|---|---|---|
| Profilabstand | m | - 74.75 | - 71.26 | - 70.00 | - 65.20 | - 65.00 | - 55.00 | - 45.00 | - 35.00 | - 24.49 | - 15.00 | - 10.00 | - 6.24 | - 2.84 | - 2.69 | - 1.78 | 4.15 |

| Profilhöhe | m+NN | 292.71 | 292.64 | 292.84 | 292.90 | 292.96 | 293.97 | 294.76 | 294.75 | 294.48 | 293.95 | 292.88 | 293.14 | 295.61 | 295.67 | 295.82 | 295.92 |
|---|---|---|---|---|---|---|---|---|---|---|---|---|---|---|---|---|---|
| Profilabstand | m | 5.00 | 12.70 | 16.91 | 18.28 | 20.20 | 22.20 | 24.82 | 26.39 | 27.20 | 28.42 | 30.02 | 44.78 | 48.94 | 50.54 | 55.00 | 58.98 |

WSP HQ 100 (Planung) = 292.626 m+NN
WSP MQ (Planung) = 291.554 m+NN
WSP HQ 100 (Bestand) = 292.626 m+NN

Profil - km
+ 33 km + 40.50 m
Q= 21.800 m³/s
Ende DGM

290.00 m+NN

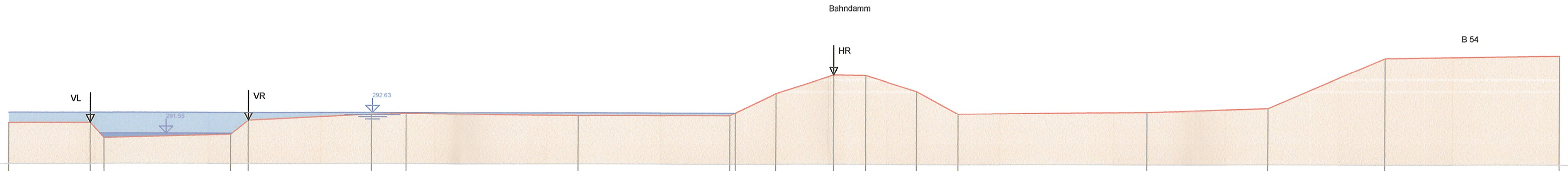


| Profilhöhe | m+NN | 292.08 | 292.09 | 291.32 | 291.50 | 292.22 | 292.52 | 292.57 | 292.47 | 292.49 | 292.63 |
|---|---|---|---|---|---|---|---|---|---|---|---|
| Profilabstand | m | - 8.96 | - 4.82 | - 4.11 | 2.29 | 3.19 | 9.43 | 11.19 | 19.98 | 27.64 | 27.92 |

| Profilhöhe | m+NN | 293.62 | 294.56 | 294.54 | 293.73 | 292.58 | 292.68 | 292.88 | 295.43 | 295.56 |
|---|---|---|---|---|---|---|---|---|---|---|
| Profilabstand | m | 29.98 | 32.92 | 34.55 | 37.10 | 39.21 | 48.78 | 54.99 | 60.86 | 69.71 |

Unterlage Nr. 18.5.3
zum
**Planfeststellungsbeschluss**
vom 09. Januar 2023
Az.: VI 1-C-061-k-10#1.561
Wiesbaden, den 09. Januar 2023
Hessisches Ministerium
für Wirtschaft, Energie, Verkehr
und Wohnen
Abt. VI
Im Auftrag
Bölke
Angestellter

HESSISCHES MINISTERIUM FÜR WIRTSCHAFT, ENERGIE, VERKEHR UND WOHNEN 8

| Nr.: | Art der Änderung: | Datum: | Zeichen: |
|---|---|---|---|


Aufgestellt:

IBG INGENIEURBÜRO GROHMANN GmbH
In den Haingärten 21, 35469 Allendorf (Lumda)
Telefon: (06407) 9110-0 Telefax: (06407) 9110-50


Allendorf (Lumda), den 20.12.2012
gez. Dr. Grohmann

| Stand: 20.12.2012 | Plangröße: 0,45 m² | Sachbearbeiter: Schwaiger, G. |
|---|---|---|
| Objekt–Nr.: | VSO-056 | Gezeichnet: Seibert, C. |
| Geprüft: | gez. Schwaiger | Dateiname: VSO-056 QP |

Hessen Mobil
Straßen- und Verkehrsmanagement

HESSEN

Unterlage Nr.: 18.5
Blatt Nr.: 03
Hessen ID: 20431

| | Datum | Zeichen |
|---|---|---|
| bearbeitet: | | |
| gezeichnet: | | |
| geprüft: | | |

# Ausbau der K 663 zwischen Hettenhain und der B 54 einschließlich Knoten
## 2. Bauabschnitt
## - Feststellungsentwurf -

*Wassertechnische Untersuchungen*
Nachweis des schadlosen Hochwasserabflusses

## Gewässerprofile

Maßstab: 1 : 200

**Aufgestellt:**
Wiesbaden, den 21.06.2013
Hessen Mobil
Standort Wiesbaden

gez. Franz
(TAR)

**Geprüft:**
Bad Schwalbach, den 21.06.2013
Kreisausschuss des Rheingau-Taunus-Kreises

gez. Gamber
(Amtsrat)

**Genehmigt:**
Wiesbaden, den 21.06.2013
Hessen Mobil
Standort Wiesbaden

gez. Dr. Drews
(Dezernentin)