
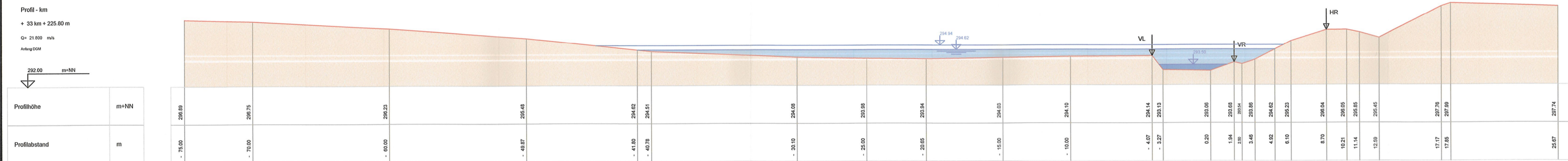
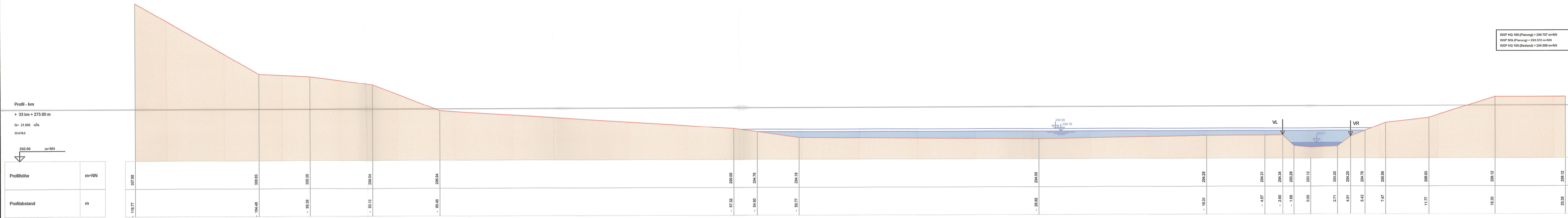


Hinweis:

Querprofile: Stationierung:

Blick in Fließrichtung
Gegen Fließrichtung



Unterlage zum Nr. 18.5.1
Planfeststellungsbeschluss

vom 09. Januar 2023
Az.: VI 1-C-051-K-10/1.561
Wiesbaden, den 09. Januar 2023

Hessisches Ministerium
für Wirtschaft, Energie, Verkehr
und Wohnen

Abt. VI
Auftrag

Angestellter

Nr.: Art der Änderung: Datum: Zeichen:

Aufgestellt: In den Haingärten 21, 35469 Allendorf (Lumda) Telefon: (06407) 9110-0 Telefax: (06407) 9110-50		Allendorf (Lumda), den 20.12.2012 gez. Dr. Grohmann	
Stand: 20.12.2012	Plangröße: 0,47 m²	Sachbearbeiter: Schwaiger, G.	
Objekt-Nr.: VSO-056		Gezeichnet: Seibert, C.	
Geprüft: gez. Schwaiger		Dateiname: VSO-056 GP	

Hessen Mobil
Straßen- und Verkehrsmanagement

Unterlage Nr.: 18.5
Blatt Nr.: 01
Hessen ID: 20431

Ausbau der K 663 zwischen Hettenhain und der B 54 einschließlich Knoten 2. Bauabschnitt - Feststellungsentwurf -
Nachweis des schadlosen Hochwasserabflusses

bearbeitet:
gezeichnet:
geprüft:

Gewässerprofile
Maßstab: 1 : 200

Aufgestellt: Wiesbaden, den 21.06.2013
Hessen Mobil
Standort Wiesbaden

gez. Franz
(TAR)

Geprüft: Bad Schwalbach, den 21.06.2013
Kreisausschuss des Rheingau-Taunus-Kreises

gez. Gamber
(Amtsrat)

Genehmigt:
Wiesbaden, den 21.06.2013
Hessen Mobil
Standort Wiesbaden

gez. Dr. Drews
(Dezernentin)