

Y 3434711.358
X 5556808.806

Y 3435150.140
X 5556498.360








Bauende
Bau.km 1+160
Str.km 2+840

Bauanfang
Bau.km 0+920
Str.km 2+600

Bad Schwalbach
Fl. 68

Gilt nur als Leitungsbestandsplan!

Leitungen bzw. deren weiterer Verlauf außerhalb
des Maßnahmenbereiches sind nicht dargestellt!

-  STROM - Erdleitung
-  STROM - Freileitung
-  TELEKOMMUNIKATION
-  GAS
-  WASSER
-  Straßenentwässerung
-  KANAL Fließricht. Schacht

3	Leitungen, Kanal ergänzt	04/2013	P2 Ra
2	Bauwerkstyp Aarbachbauwerk geändert v. Stahlbeton auf Wellstahlrohr	02/2011	P2 Ra
1	1. Bauabschnitt durchgeführt 02/2011	02/2011	P2 Ra
Nr.:	Art der Änderung:	Datum:	Zeichen:

Hessen Mobil Straßen- und Verkehrsmanagement	HESSEN	Unterlage Nr.: 16.1
		Blatt Nr.: 01
		Hessen ID: 20431
		Datum
		Zeichen

Ausbau der K 663 zwischen Hettenhain und der B 54 einschließlich Knoten		bearbeitet:	Juni 2013	PL 9.2 Ga
2. Bauabschnitt		gezeichnet:	Juni 2013	PL 9.2 Ke
- Genehmigungsentwurf -		geprüft:	Juni 2013	PL 9.2 Ra

Straße: K 663
 Beginn: zw. NK 5814049 und NK 5814047 km 2+600
 Ende: zw. NK 5814049 und NK 5814047 km 2+744

Aufgestellt:
 Wiesbaden, den 21.06.2013
 Hessen Mobil
 Standort Wiesbaden

Gesehen:
 Bad Schwalbach, den 21.06.2013
 Kreisausschuss des Rheingau-Taunus-Kreises

Gez. Franz
(TAR)

Genehmigt:
 Wiesbaden, den 21.06.2013
 Hessen Mobil
 Standort Wiesbaden

Gez. Dr. Drews
(Dezernentin)

Unterlage zum
Planfeststellungsbeschluss
 vom 09. Januar 2023
 Az.: VI 1-C-061-k-10/1.561
 Wiesbaden, den 09. Januar 2023

Hessisches Ministerium
 für Wirtschaft, Energie, Verkehr
 und Wohnen
 Abt. VI
 im Auftrag
 Angeschillter



Y 3434595.843
X 5556645.538

Y 3434967.278
X 5556382.742