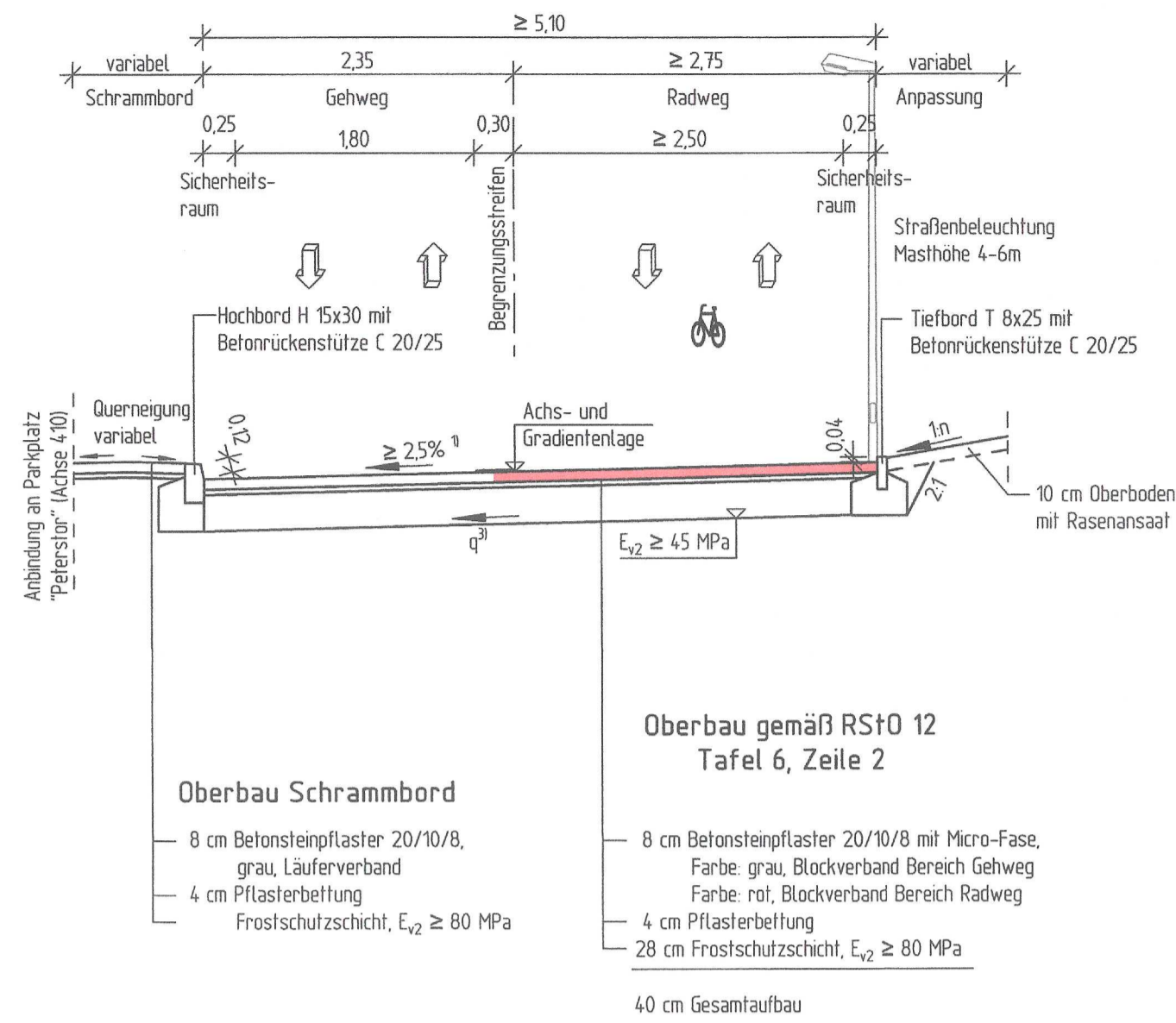


- 1) Querneigung siehe Lageplan, Unterlage 5
- 2) Breiten siehe Lageplan, Unterlage 5
- 3) Querneigung Planum > 2,5% bzw. gemäß Querneigung Fahrbahn/-streifen bei Pflasterbauweise > 4%

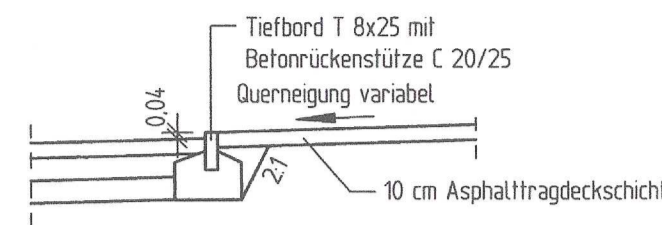
Straßenquerschnitt Geh-/Radweg "Rampe Ost"

von Bau-km 0+038,442 bis Bau-km 0+100,135 (Achse 370)



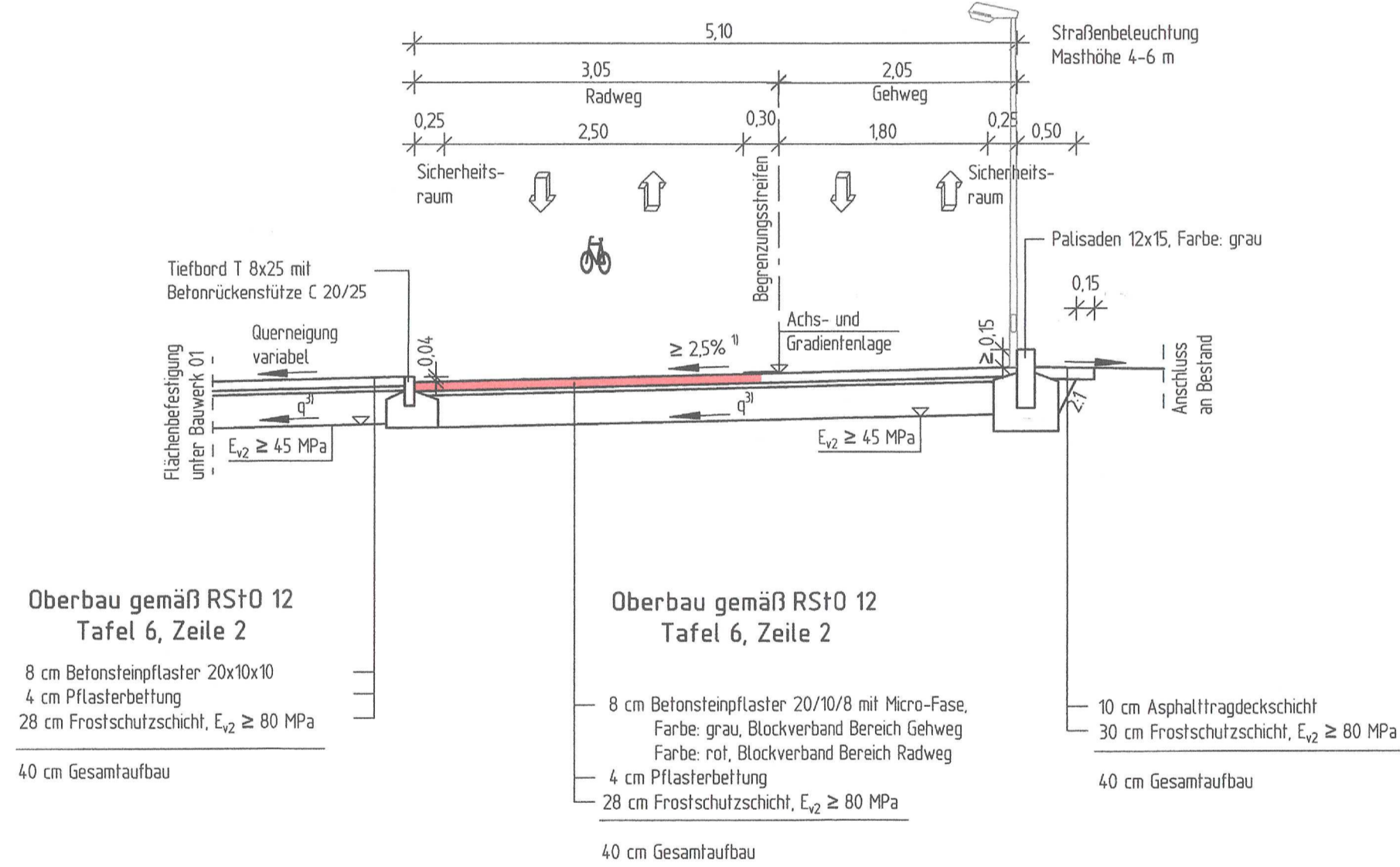
Bestandsanpassung rechts

von Bau-km 0+081,595 bis Bau-km 0+100,135



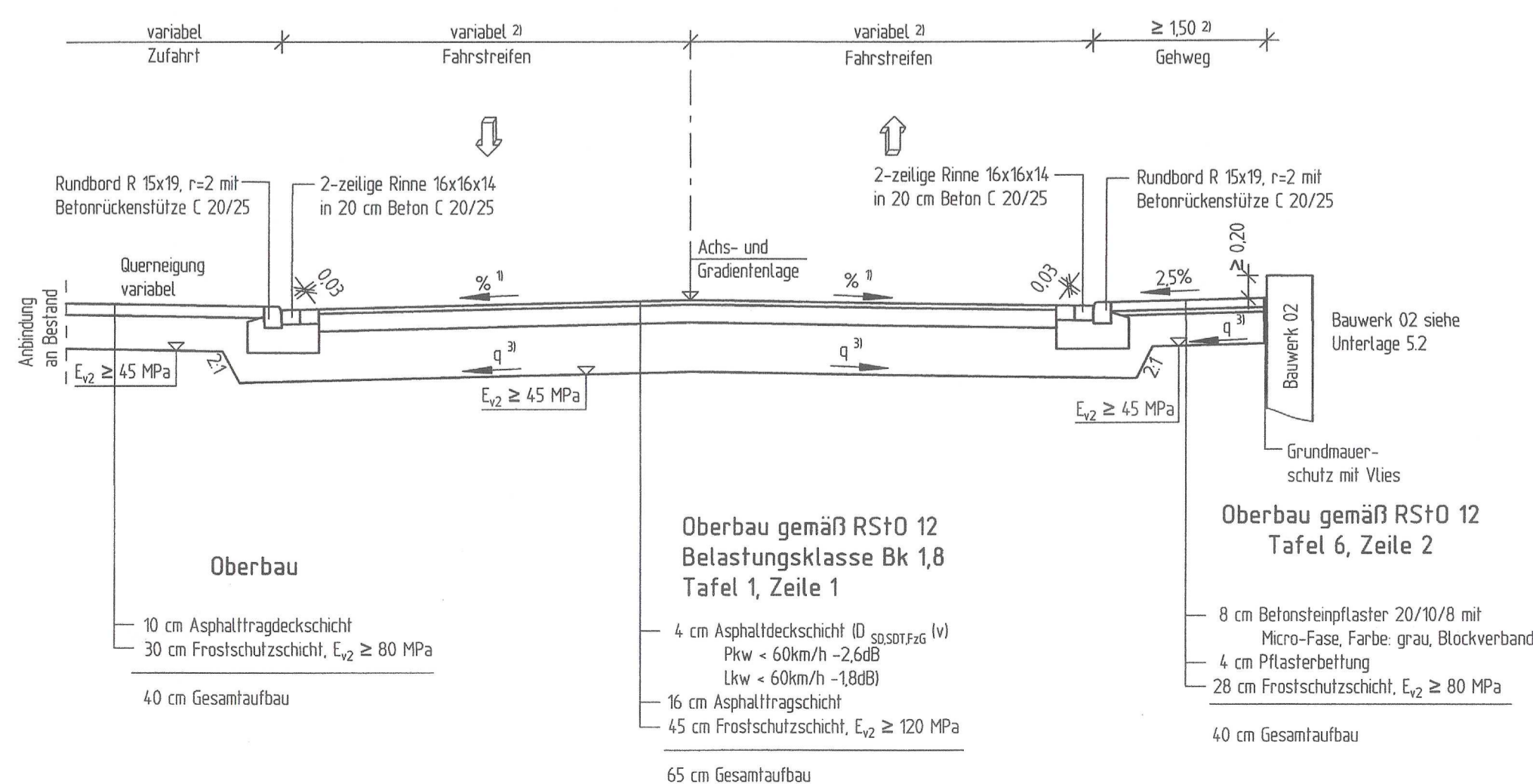
Straßenquerschnitt Rampe "Kleine Industriestraße"

von Bau-km 0+001,870 bis Bau-km 0+014,212 (Achse 360)



Straßenquerschnitt "Kleine Industriestraße"

von Bau-km 0+022,651 bis Bau-km 0+033,681 (Achse 330)



Lagebezug: LS 489 (ETRS 89 - UTM32)
Höhenplan: HS 170 (DHHN 2016)

FESTSTELLUNGSENTWURF

Nr.	Art der Änderung	Datum	Zeichen

Entwurfsbearbeitung		Planungs- und Bauleitungsbüro		Datum		Zeichen	
Battenberg & Koch GbR W. und S. Battenberg, T. Brechtel		VERKEHRS-, TIEF- UND WASSERBAU Neumarkt 11 36251 Bad Hersfeld Tel.: 06621 / 7964810 Fax: 06621 / 7964819		bearbeitet: 04/2021	Künzel	gezeichnet: 04/2021	Menzel
geprüft: 09/2021		Rev.-Nr.: 0821018 / 4 / 14.2 / 7 / A					

DEGES		Im Auftrag des Landes Hessen		Unterlage Nr.:	
Deutsche Einheit Fernstraßenplanungs- und -bau GmbH Zimmerstraße 54 10117 Berlin Telefon (030) 202 43 - 0 Telefax (030) 202 43 - 291 www.deges.de		HESSEN		14.2	
				Blatt Nr.: 7	
				VKE: C 341	

B 324 - Bad Hersfeld		UF Stadtstraße und DB "Peterstor"		Datum		Zeichen	
				bearbeitet: 10/2021		K.A. Wopf	
				gezeichnet:			
				geprüft:			
				Straßenquerschnitt Rampe kleine Industriestraße (Achse 360/330), Rampe Ost (Achse 370) Maßstab: 1:50			

Aufgestellt: 14. Okt. 2021		Unterlage Nr. 14.2 Bl. 7	
Berlin, den 14. Okt. 2021 DEGES Deutsche Einheit Fernstraßenplanungs- und -bau GmbH Zimmerstraße 54, 10117 Berlin Name, Amtsbezeichnung: <i>A. Wopf</i>		zum Planfeststellungsbeschluss vom 09. 10. 2024 Az. VI-0614-06-221/24003 Wiesbaden, den 10. 10. 2024 Hessisches Ministerium für Wirtschaft, Energie, Verkehr, Wohnen und ländlichen Raum Abt. VI Im Auftrag	
		Baurat	