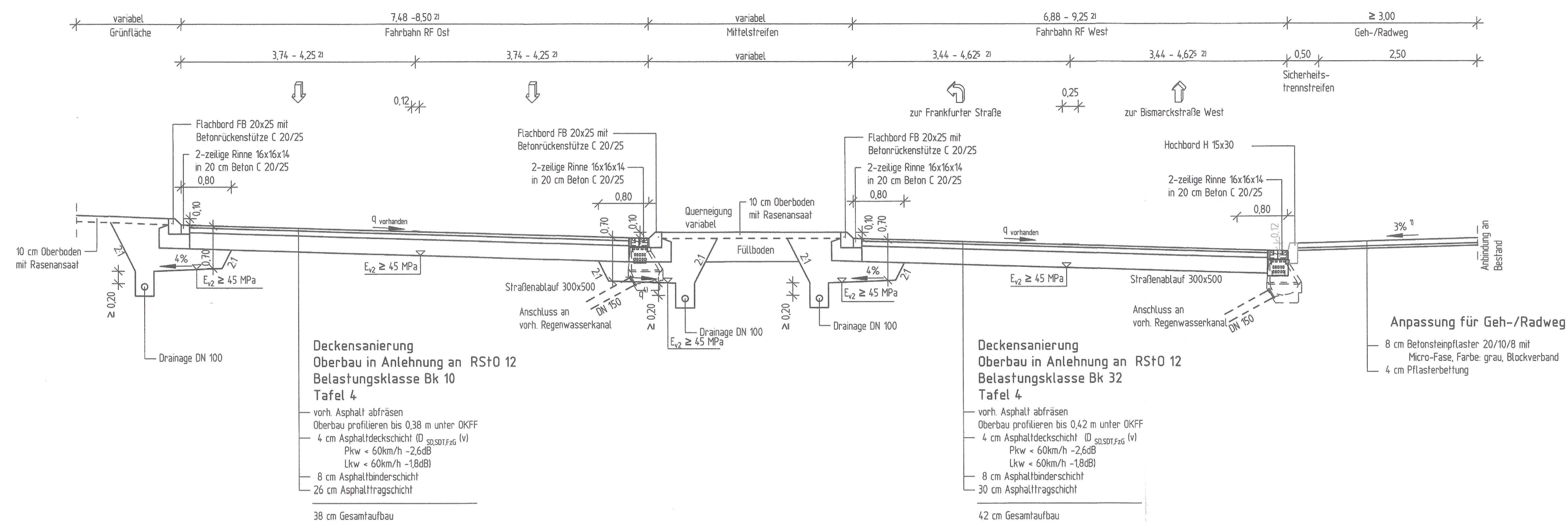
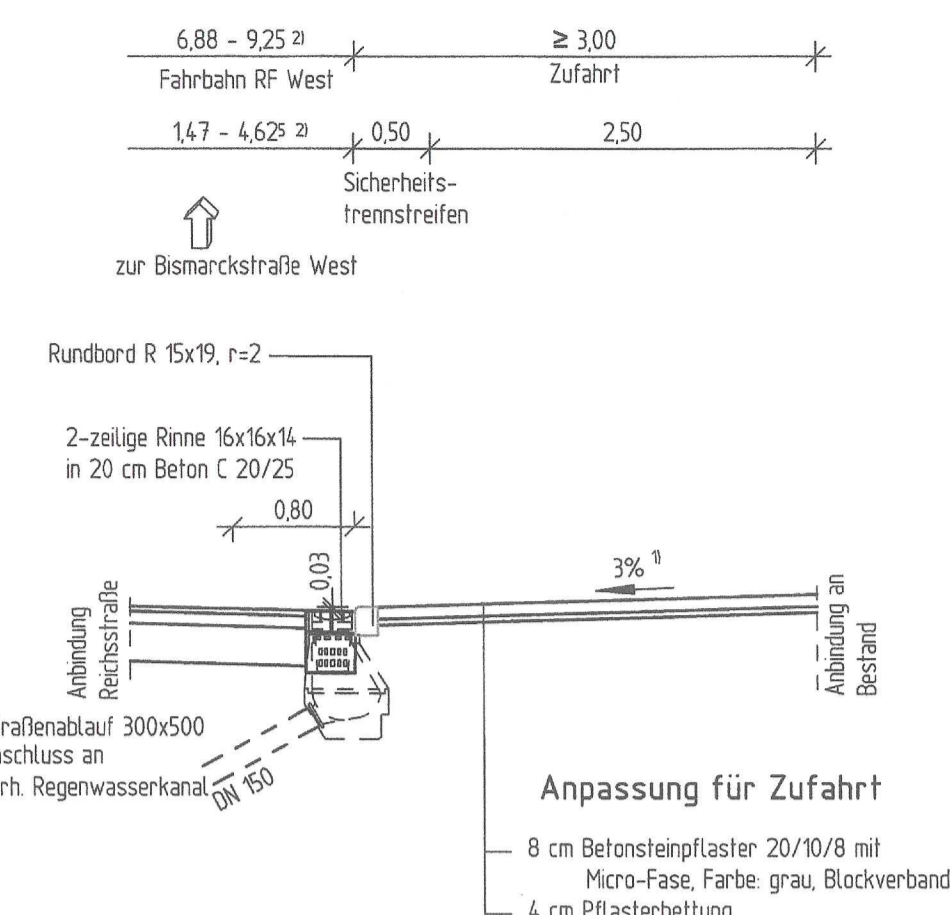


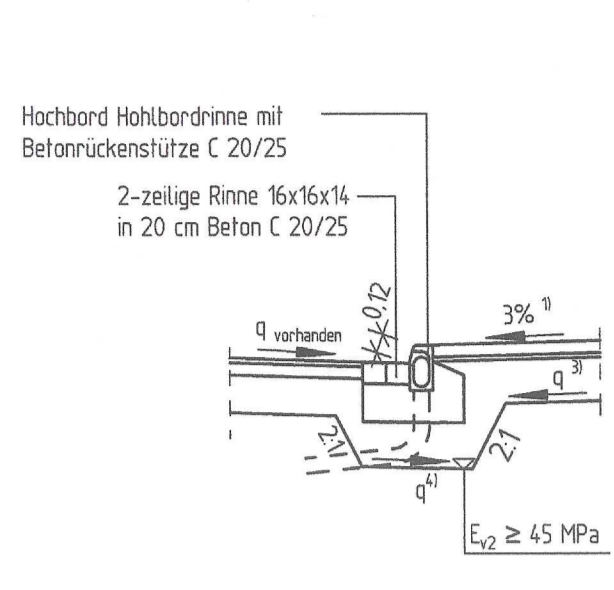
**Straßenquerschnitt B 324 Reichsstraße**  
- Deckensanierung -  
von Bau-km 0+035,000 bis Bau-km 0+109,189 (Achse 324)



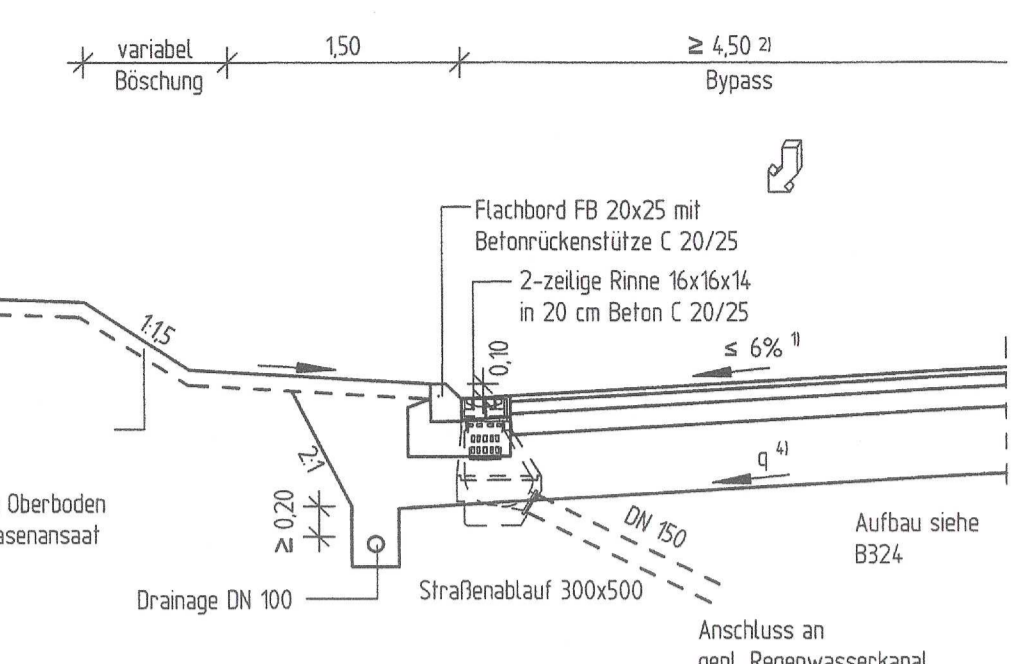
**Detail Zufahrt Reichsstraße**



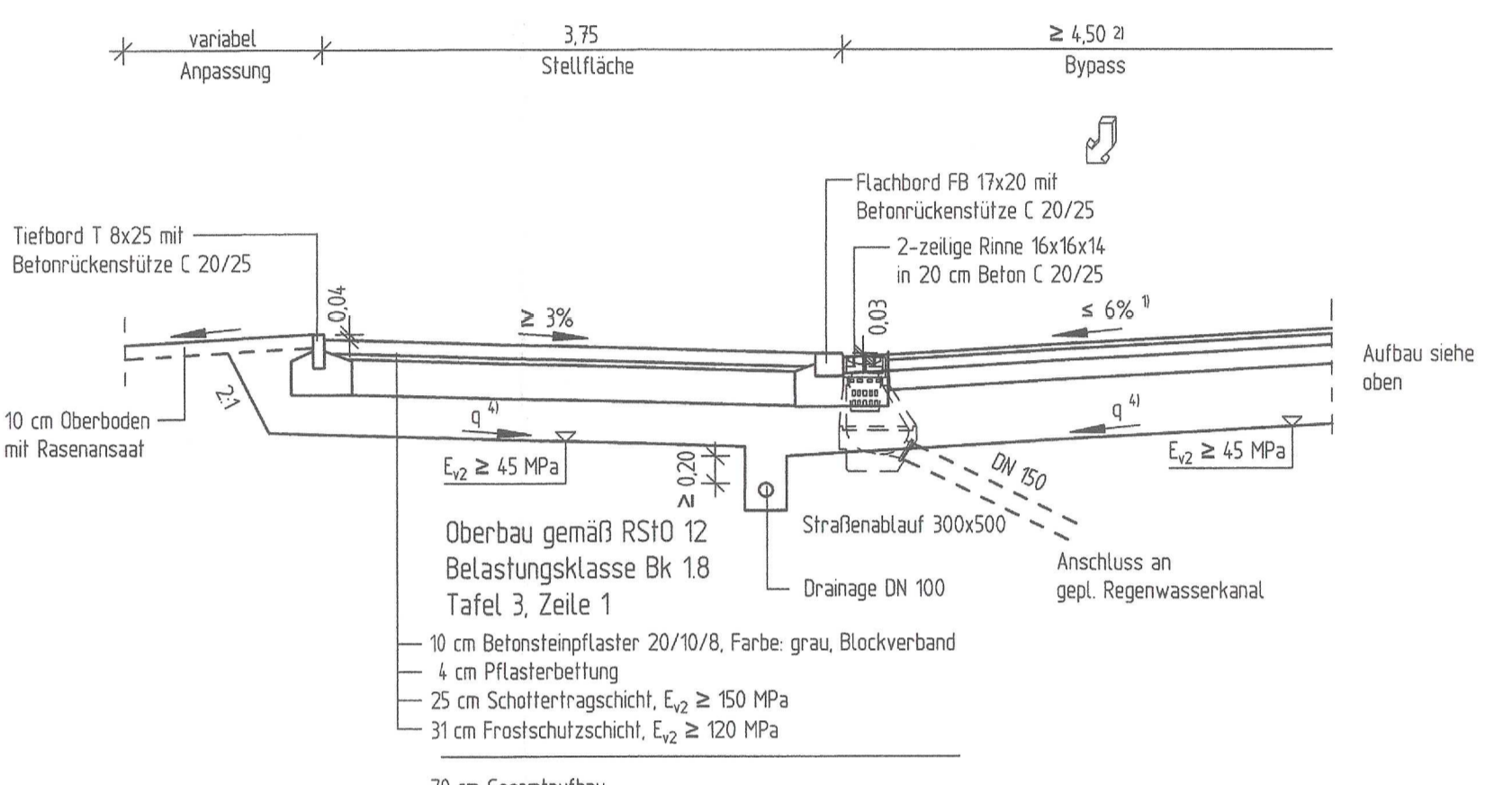
**Detail Entwässerungsbord Reichsstraße RF Ost**  
von Bau-km 0+065,000 bis Bau-km 0+100,000



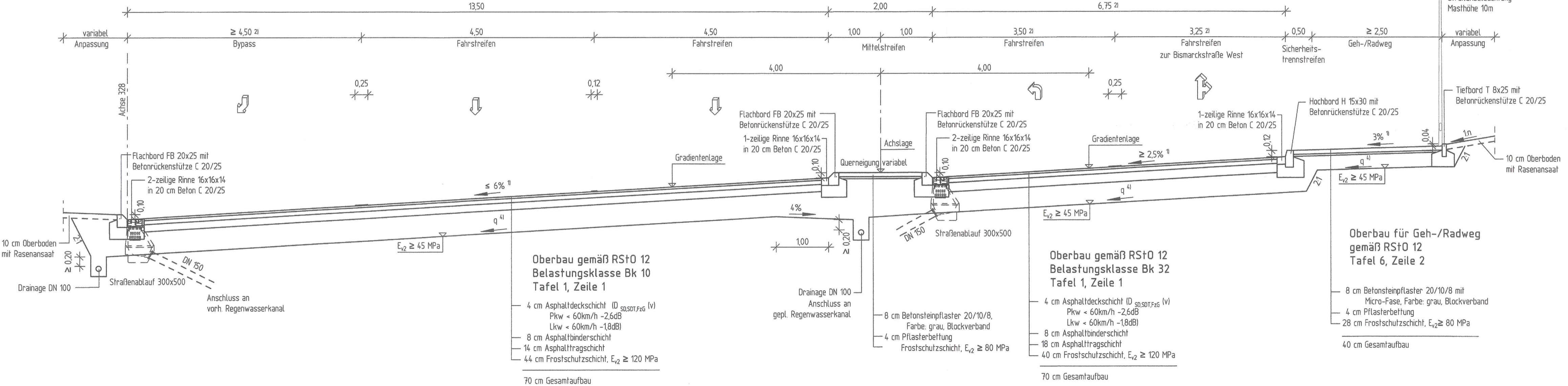
**Detail Randausbildung Einschnittslage Frankfurter Straße**



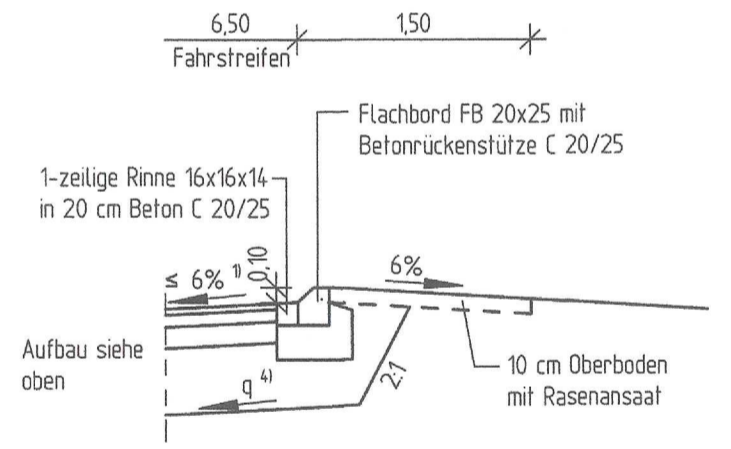
**Detail Stellfläche Bypass**  
von Bau-km 0+120,472 bis Bau-km 0+149,223 (Achse 324)



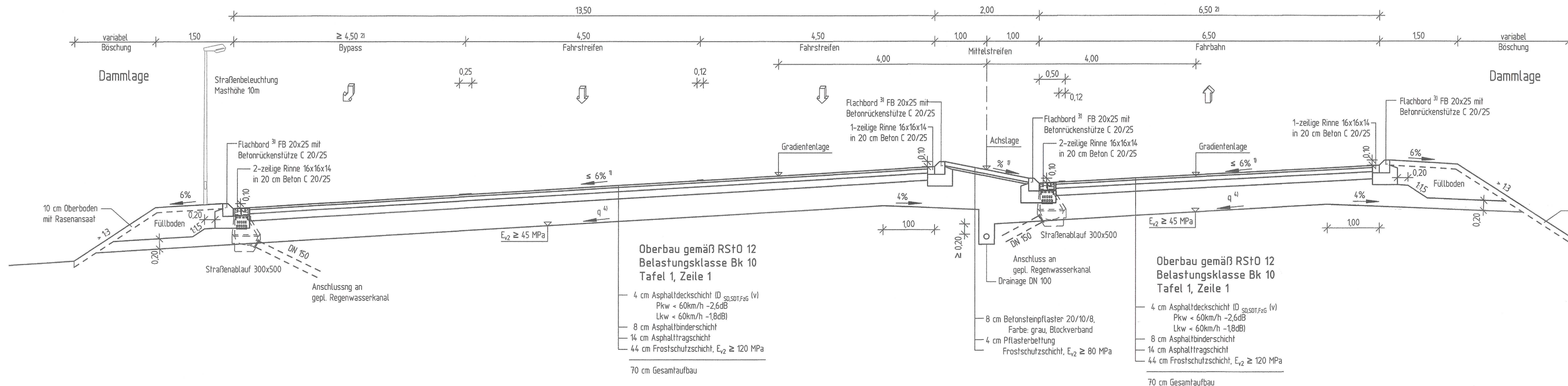
**Straßenquerschnitt B 324 Frankfurter Straße**  
von Bau-km 0+109,189 bis Bau-km 0+143,165 (Achse 324)



**Detail Randausbildung Geländegleichlage**



**Straßenquerschnitt B 324 Frankfurter Straße**  
von Bau-km 0+143,165 bis Bau-km 0+190,302 (Achse 324)



Lagebezug: LS 489 IETRS 89 - UTM92  
Höhenplan: HS 170 (DHN 2016)

**FESTSTELLUNGSENTWURF**

Nr.	Art der Änderung	Datum	Zeichen

Entwurfsbearbeitung	Planungs- und Bauleitungsbüro	bearbeitet:	Datum	Zeichen
Battenberg & Koch GbR W. und S. Battenberg, T. Brechtel	VERKEHRS-, TIEF- UND WASSERBAU Neumarkt 11 38251 Bad Hersfeld Tel.: 06221 / 7964810 Fax: 06221 / 7964819	gezeichnet: geprüft: Rev.-Nr.: 0821018 / 4 / 14.2.1 / A	04/2021	Künzel

**DEGES**  
Deutsche Einheit Fernstraßenplanungs- und -bau GmbH  
Zimmerstraße 54  
10117 Berlin  
Telefon (030) 202 43 - 0  
Telefax (030) 202 43 - 291  
www.deges.de

Im Auftrag des Landes Hessen  
**HESSEN**

Unterlage Nr.: 14.2  
Blatt Nr.: 1  
VKE: C 341

**B 324 - Bad Hersfeld**  
UF Stadtstraße und DB "Peterstor"

Straßenquerschnitt  
Achse 324 (Frankfurter Straße)  
Maßstab: 1:50

bearbeitet:  
gezeichnet:  
geprüft:

Aufgestellt: 14. Okt. 2021

Unterlage Nr. 14.2 Bl. 1 zum **Planfeststellungsbeschluss**  
vom 08.10.2021  
Az. VI-051-K-06-2218003  
Weesbaden, den 10.10.2024  
Hessisches Ministerium für Wirtschaft, Energie, Verkehr, Wohnen und ländlichen Raum  
Abt. VI  
im Auftrag

Baurat

- 1) Querneigung siehe Lageplan, Unterlage 5
- 2) Breiten siehe Lageplan, Unterlage 5
- 3) Hochbord 15x30 von Bau-km 0+185,302 bis Bau-km 0+190,302  
Bordanschlag 15 cm
- 4) Querneigung Platanen = 2,5% bzw. gemäß Querneigung Fahrbahn/-streifen bei Pflasterbauweise ≥ 4%