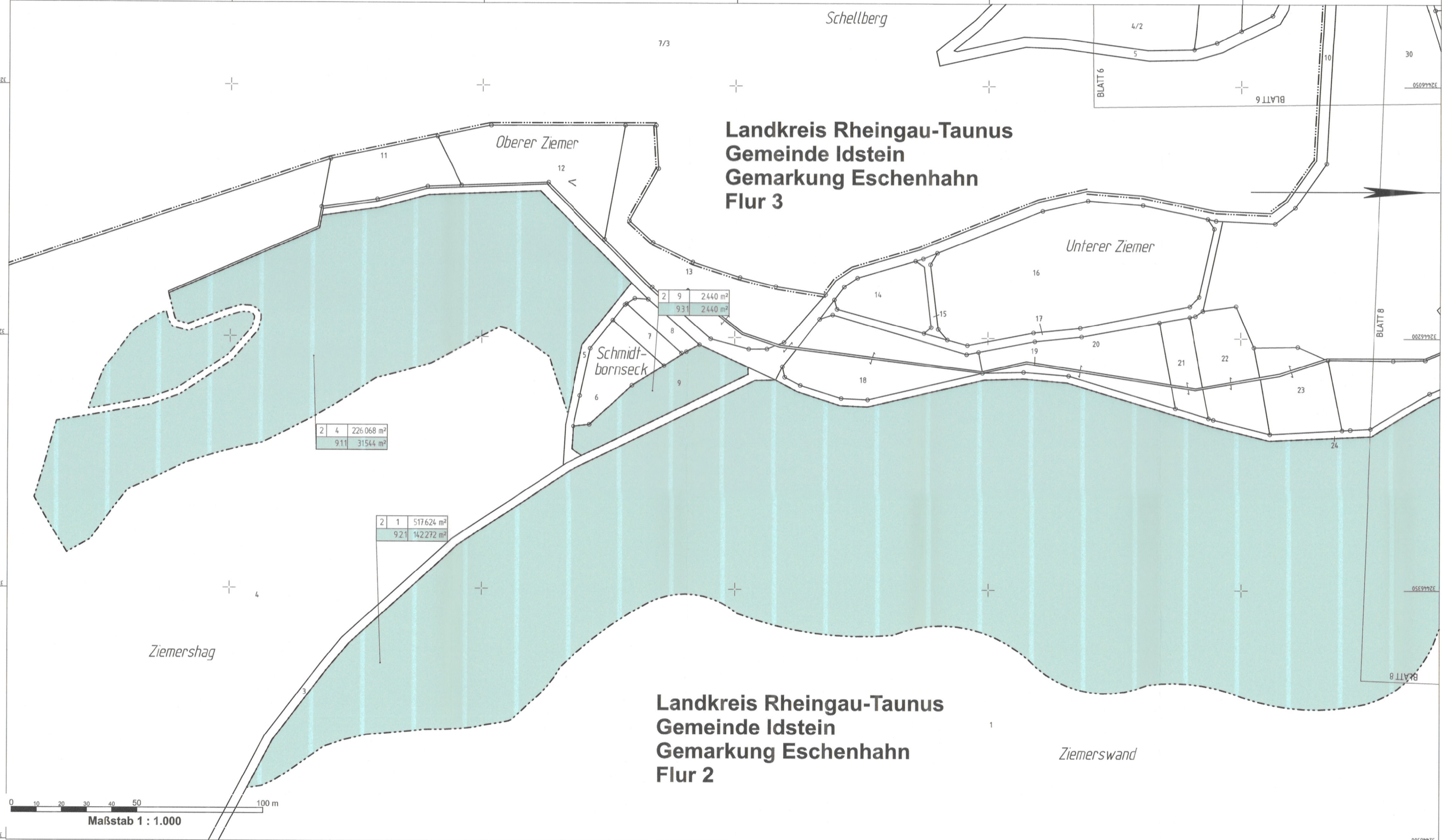


Y 32446000.730  
X 5559167.626

Y 32446000.730  
X 5560017.626

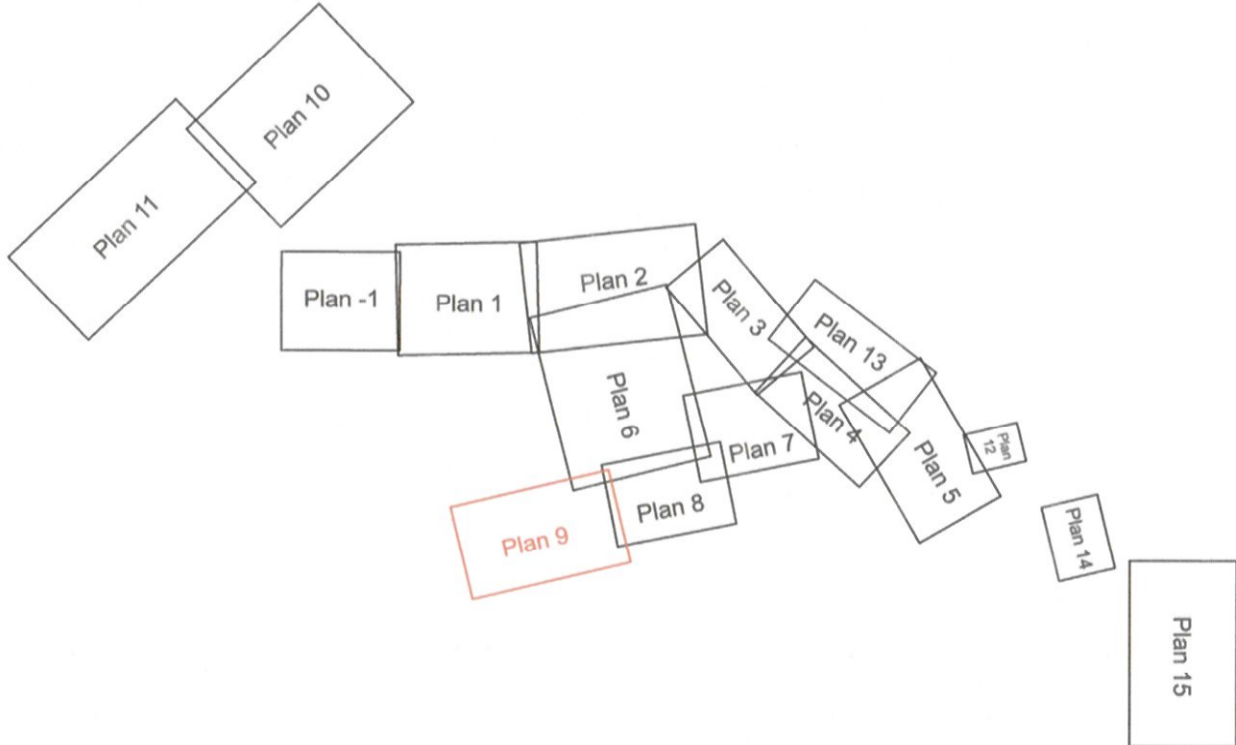


Landkreis Rheingau-Taunus  
Gemeinde Idstein  
Gemarkung Eschenhahn  
Flur 3

Landkreis Rheingau-Taunus  
Gemeinde Idstein  
Gemarkung Eschenhahn  
Flur 2

**Zeichenerklärung**

- Grunderwerb  
zu erwerbende Fläche / dauerhaft in Anspruch zu nehmende Fläche des Vorhabenträgers
- vorübergehend in Anspruch zu nehmende Fläche
- dauernd zu belastende Fläche
- Flur / Flurstück / Größe des Flurstückes  
3 | 14/2 | 4.248 m<sup>2</sup>
- ifd. Nr. im Grunderwerbsverzeichnis / Größe der Teilfläche  
2 Nr. des Grunderwerbsplanes  
34 ifd. Nr. des betroffenen Flurstückes  
1 Teilfläche eines Flurstückes  
2 | 34 | 345 m<sup>2</sup>
- Zusammengehörigkeitspfeil
- Landesgrenze (Bundesland)
- Regierungsbezirks-, Kreis-, Gemeindegrenze
- Gemarkungsgrenze
- Flur - Flurgrenze
- Flurstück - Flurstücksgrenze
- Flurstücksnummer  
116/12



2. Deckblatt vom März 2023  
ersetzt Unterlage 10 Blatt 9  
vom Jan 2017

Deckblatt  
März 2023

-1	1	2	3	4	5	6	7	8	9	10	11	12	13	14	15
----	---	---	---	---	---	---	---	---	---	----	----	----	----	----	----

Nr.	Art der Änderung	Datum	Zeichen

<p>Hessische Landesgesellschaft mbH Staatliche Treuhänderei für ländliche Bodenordnung</p> <p>Aulweg 45 35392 Gießen Telefon: 0641-93216-0</p>	Datum	Zeichen	
	bearbeitet:	01/2023	Va
	gezeichnet:	10/2016	We
	geprüft:	01/2023	Js

<p>Hessen Mobil Straßen- und Verkehrsmanagement</p>		Datum	Zeichen	
		bearbeitet:	11/2022	PB14.1.02Go
		gezeichnet:	11/2022	PB14.1.02Go
		geprüft:	11/2022	PB14.1

**FESTSTELLUNGSENTWURF**

Straße: B 275  
Ortsumgehung Idstein/Eschenhahn

Unterlage / Blatt-Nr.: 10.1 / 9  
Grunderwerbsplan

Beginn: zw. NK 5815063 u. NK 5815043 Station 0+630  
Ende: zw. NK 5815035 u. NK 5715075 Station 0+980

Hessen ID: 03488  
Maßstab: 1 : 1500


B 275  
Ortsumgehung Idstein/Eschenhahn

Aufgestellt:  
Wiesbaden, den ... Dezember 2022...  
Hessen Mobil  
-Fachdezernat Planung und Bau Rhein-Main-

T.A. gez. Thomas Ramolla  
Fachdezernat

Planfestgestellte Unterlage  
Nr. 10.1 Bl. 9  
zum  
**Planfeststellungsbeschluss**  
vom 06.03.2014  
Gz. VI-061-K-06-2171#003  
Wiesbaden, den 21.03.2014

Hessisches Ministerium  
für Wirtschaft, Energie, Verkehr,  
Wohnen und ländlichen Raum  
Abt. VI  
Im Auftrag  
Regierungsobererrat



Y 32446500.730  
X 5559167.626

Y 32446500.730  
X 5560017.626