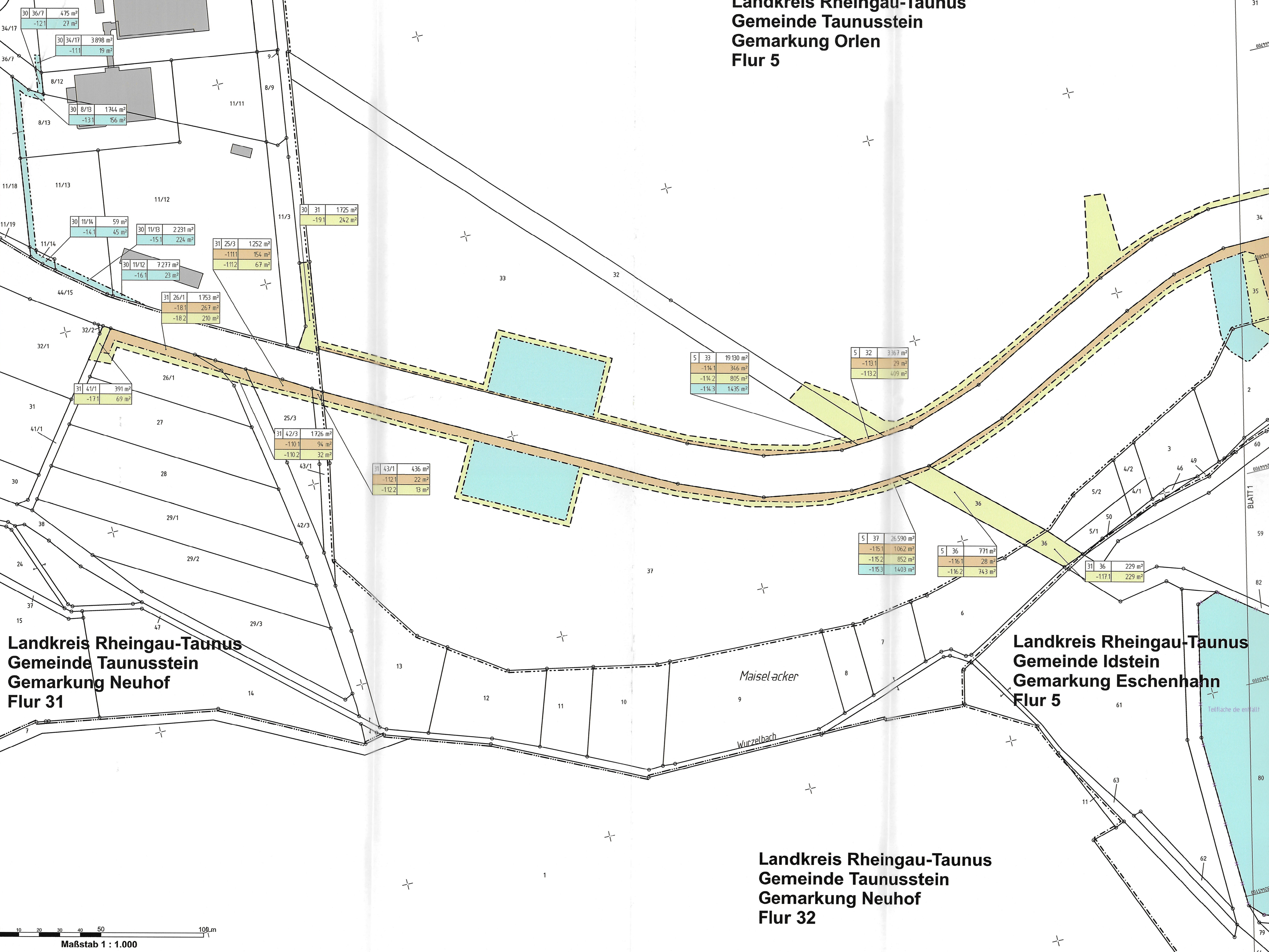


Y 3244483.414
X 5558618.676

Y 32444629.990
X 5559220.849

Landkreis Rheingau-Taunus
Gemeinde Taunusstein
Gemarkung Neuhof
Flur 30

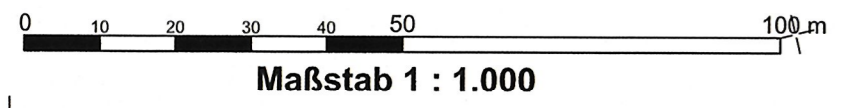
Landkreis Rheingau-Taunus
Gemeinde Taunusstein
Gemarkung Orlen
Flur 5



Landkreis Rheingau-Taunus
Gemeinde Taunusstein
Gemarkung Neuhof
Flur 31

Landkreis Rheingau-Taunus
Gemeinde Idstein
Gemarkung Eschenhahn
Flur 5

Landkreis Rheingau-Taunus
Gemeinde Taunusstein
Gemarkung Neuhof
Flur 32



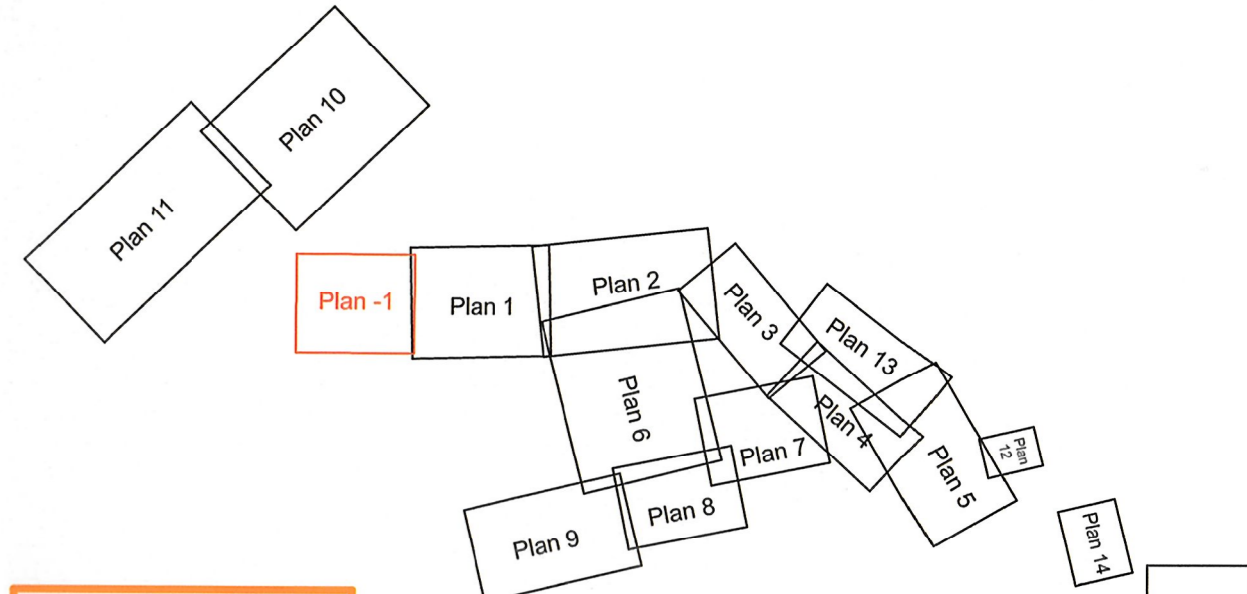
Y 32444988.491
X 5558495.734

Y 32445135.067
X 5559097.907

2. Deckblatt vom März 2023
ersetzt Unterlage 10 Blatt -1
vom Jan 2017

Zeichenerklärung

- Grunderwerb**
 - zu erwerbende Fläche / dauerhaft in Anspruch zu nehmende Fläche des Vorhabenträgers
 - vorübergehend in Anspruch zu nehmende Fläche
 - dauernd zu belastende Fläche
- Flur / Flurstück / Größe des Flurstückes
- lfd. Nr. im Grunderwerbsverzeichnis / Größe der Teilfläche
2 Nr. des Grunderwerbsplanes
34 lfd. Nr. des betroffenen Flurstückes
1 Teilfläche eines Flurstückes
- Zusammengehörigkeitspfeil
Landesgrenze (Bundesland)
Regierungsbezirks-, Kreis-, Gemeindegrenze
Gemarkungsgrenze
Flur - Flurgrenze
Flurstück - Flurstücksgrenze
Flurstücksnummer



Deckblatt
März 2023

-1	1	2	3	4	5	6	7	8	9	10	11	12	13	14	15
----	---	---	---	---	---	---	---	---	---	----	----	----	----	----	----

1.) Verkleinerung der Goldammerfläche			
Nr.	Art der Änderung	Datum	Zeichen

<p>Hessische Landesgesellschaft mbH Staatliche Treuhandsstelle für ländliche Bodenordnung</p>	Aulweg 45 35392 Gießen Telefon: 0641-93216-0	Datum	Zeichen
	bearbeitet:	01/2023	Va
	gezeichnet:	10/2016	We
	geprüft:	01/2023	Js

<p>Hessen Mobil Straßen- und Verkehrsmanagement</p>		Datum	Zeichen	
		bearbeitet:	11/2022	PB14.1.02Go
		gezeichnet:	11/2022	PB14.1.02Go
		geprüft:	11/2022	PB14.1

FESTSTELLUNGSENTWURF

Straße: B 275	Unterlage / Blatt-Nr.: 10.1 / -1
Beginn: zw. NK 5815063 u. NK 5815043 Station 0+630 Ende: zw. NK 5815035 u. NK 5715075 Station 0+980	Grunderwerbsplan
Hessen ID: 03488	Maßstab: 1 : 1000

B 275
Ortsumgebung Idstein/Eschenhahn

Aufgestellt:
Wiesbaden, den ... Dezember 2022 ...
Hessen Mobil
Fachdezernat Planung und Bau Rhein-Main-

Julia
Julia Ramella
Fachdezernat

Planfestgestellte Unterlage
Nr. 10.1 Bl. -1
zum
Planfeststellungsbeschluss
vom 06.03.2024
Gz. VI.081-k-06-217/003
Wiesbaden, den 24.03.2024

Hessisches Ministerium
für Wirtschaft, Energie, Verkehr,
Wohnen und ländlichen Raum
Abt. VI
Im Auftrag

Regierungsoberrat