



Während der Betriebsphase

Nach der Betriebsphase



Legende




Ziel-Biotope während der Betriebsphase (3 Jahre)

-  06.930 Naturnahe Grünlandeinsaat (Kräuterwiese), Ansaaten des Landschaftsbaus
-  10.510 Sehr stark oder völlig versiegelte Flächen (Ort beton, Asphalt), Müll-Deponie in Betrieb oder nicht abgedeckt, unbegrünte Keller, Fundamente usw.


Ziel-Biotope nach der Betriebsphase

-  06.310 Extensiv genutzte Frischwiesen (Maßnahmen-Nr. 25 A)


Technische Planung (nachrichtlich)

-  Brunnen
-  Wasserleitung
-  Zuwegung

Grenzen

-  Untersuchungsgebiet

Maßnahmenplanung

-  Baufeldbegrenzung (Maßnahmen-Nr. 24 V)

Unterlage zum
Planänderungsbescheid
vom 30.04.2024
Az.: VI-061-k-06-2135#008
Wiesbaden, den 30.04.2024
Hessisches Ministerium
für Wirtschaft, Energie, Verkehr,
Wohnen und ländlichen Raum
Abt. VI
Im Auftrag
Bauberrätin



Hessen Mobil Straßen- und Verkehrsmanagement

Odenwaldstraße 6 • D-64646 Heppenheim
Tel.: 06252 - 5910-0
www.mobil.hessen.com

B 38 Ortsumgehung Mörlenbach Errichtung eines Ersatzwasserbrunnens

Unterlage 10.2.9:
Karte 2- Maßnahmen

1 : 750

	Datum	Name
bearbeitet	März 2024	Blang
gezeichnet	März 2024	Badreldin
geprüft	März 2024	Köstermeyer



Simon & Widdig GbR Büro für Landschaftsökologie

Hannah-Arendt-Straße 4 • D-35037 Marburg
Tel.: 06421 - 9 71 29-0 • Fax: 06421 - 9 71 29-90
www.simon-widdig.de